



PREFEITURA MUNICIPAL DE SÃO GABRIEL DA PALHA
ESTADO DO ESPÍRITO SANTO
Secretaria Municipal de Administração

São Gabriel da Palha, 30 de dezembro de 2020.

MENSAGEM Nº 038/2020

Excelentíssimo Senhor Presidente,

Excelentíssimos Senhores Vereadores e Excelentíssima Senhora Vereadora,

Considerando a Lei nº 2.061, de 12 de agosto de 2010, que Dispõe sobre a Delimitação dos Bairros da Sede do Município de São Gabriel da Palha;

Considerando a importância das delimitações geográficas na gestão municipal;

Considerando a importância do correto endereçamento dos imóveis urbanos para fins de gestão territorial, registro e dignidade para os munícipes;

Considerando o avanço imobiliário da última década que acresceu a ocupação urbana na sede do município;

Considerando a necessidade de delimitar os bairros com as divisas dos mesmos definidas pelos logradouros públicos para evitar que as divisas estejam passando dentro dos lotes dos munícipes;

Encaminhamos a Vossa Excelência, para a devida apreciação e aprovação, o Projeto de Lei que Dispõe sobre a Denominação dos Bairros da Sede do Município de São Gabriel da Palha,

Gabinete da Prefeita Municipal de São Gabriel da Palha, Estado do Espírito Santo, 30 de dezembro de 2020.

LUCÉLIA PIM FERREIRA DA FONSECA

Prefeita Municipal



PREFEITURA MUNICIPAL DE SÃO GABRIEL DA PALHA

ESTADO DO ESPÍRITO SANTO

Secretaria Municipal de Administração

Projeto de Lei nº 61, de 30 de dezembro de 2020.

Dispõe sobre a Delimitação dos Bairros da Sede do Município de São Gabriel da Palha.

LUCÉLIA PIM FERREIRA DA FONSECA, Prefeita Municipal de São Gabriel da Palha, do Estado do Espírito Santo,

Faço saber que a Câmara Municipal aprovou e eu sanciono a seguinte Lei:

Art. 1º Ficam legalmente instituídos e delimitados na forma da presente lei, os seguintes Bairros que compõem o perímetro urbano da Sede do Município de São Gabriel da Palha:

I – **BAIRRO AIMORÉS**, começa na Avenida Bartimeu Gomes de Aguiar, em divisa com o Bairro Boa Vista; segue pela Rua Francisco Ludgero Neto, em divisa com os Bairros Jardim das Oliveiras e Mirante; depois pela Rua Floriano Piski e pela Rua Ari Monteiro da Silva, em divisa com o Bairro Mirante; retorna para a Avenida Bartimeu Gomes de Aguiar, em divisa com o Bairro Boa Vista, percorrendo um perímetro de 836,10m (oitocentos e trinta e seis metros e dez centímetros), ocupando uma área total de 37.114,23m² (trinta e sete mil cento e quatorze metros quadrados e vinte e três centímetros quadrados). Além desses logradouros compõem o Bairro Aimorés a Rua Santo Amaro, a Rua São João Del Rey, a Rua Domingos Martins, o Beco Bela Vista, o Beco Fernando de Noronha, o Beco Tancredo Neves, o Beco Domingos Martins, o Beco Santo Amaro, o Beco São Pedro, o Beco Esperança e o Beco Da Paz;

II – **BAIRRO APARECIDA**, começa na Rua Nodir Guaitolini e continua pela Rua Sigilfredo João Honorino Daros, em divisa com o Bairro Santa Terezinha; continua pela divisa com o Bairro Santa Terezinha até encontrar-se com a Rua Claudionor Ferreira de Andrade, em divisa com o Bairro João Colombi; segue pela Rua Claudionor Ferreira de Andrade, em divisa com os Bairros João Colombi e Gustavo Boone; e depois na Rua João Mendes, em divisa com o Bairro Gustavo Boone; continua pela Rua Paulo VI, em seguida pela Rua Anchieta, após pela Rua Luiz Colombi, e depois pela Avenida Antônio José de Souza, em divisa com o Bairro Vila Comboni; segue pela Rua Antônio Bussular, em divisa com o Bairro Santa Cecília; segue pela divisa com o Bairro Santa Cecília até encontrar-se



PREFEITURA MUNICIPAL DE SÃO GABRIEL DA PALHA

ESTADO DO ESPÍRITO SANTO

Secretaria Municipal de Administração

com a divisa com o Bairro São Sebastião, segue pela divisa com o Bairro São Sebastião até os limites urbanos da Sede do Município; percorre o limite urbano da Sede do Município até encontrar-se com a divisa com o Bairro Santa Terezinha, continua pela divisa com o Bairro Santa Terezinha até encontrar-se com a Rua Nodir Guaitolini, em divisa com o Bairro Santa Terezinha, percorrendo um perímetro de 3.795,76m (três mil setecentos e noventa e cinco metros e setenta e seis centímetros), ocupando uma área total de 512.869,45m² (quinhentos e doze mil oitocentos e sessenta e nove metros quadrados e quarenta e cinco centímetros quadrados). Além desses logradouros compõem o Bairro Aparecida a Rua Santa Clara, a Rua João Nunes, a Rua Placidino Ângelo de Freitas, a Rua Anísio Mathias, a Rua Odílio Nico, a Rua João Correa Pinto, a Rua Ângelo Bergamin e a Rua Ângelo Vago;

III – BAIRRO ASA BRANCA, começa na Rua Daniel Comboni e continua na Rua José Colombi, em divisa com o Bairro Vila Comboni; segue pela Rua Benedito Brozeguini e pela Rua Rosalina Gonçalves de Araújo Pinto, em divisa com o Bairro Gustavo Boone; em seguida percorre a Rua Arturo Radaeli, a Rua São Judas Tadeu, a Rua Antônio Ribeiro, a Rua Gustavo Storch e a Rua Albina de Aparecida Horário, em divisa com o Bairro João Colombi; segue pela divisa com a Área de Expansão Urbana II; encerra-se ao encontrar a Rua Daniel Comboni, em divisa com o Bairro Vila Comboni, percorrendo um perímetro de 1.144,10m (um mil cento e quarenta e quatro metros e dez centímetros), ocupando uma área total de 62.851,73m² (sessenta e dois mil oitocentos e cinquenta e um metros quadrados e setenta e três centímetros quadrados). Além desses logradouros compõem o Bairro Asa Branca a Rua Osvaldo Mathias dos Santos, a Rua Geovani Colombi, a Rua Licínio Luiz do Nascimento, a Rua Padre Antônio Todesco, a Rua Leonel Casagrande e a Rua Jovelina Campos;

IV – BAIRRO BOA VISTA, começa na Avenida Bartimeu Gomes de Aguiar, em divisa com os Bairros Mirante, Aimorés e Jardim das Oliveiras; segue pela Rua Agenor Caetano, pela Rua Adolfo Buzetti e pela Rua Francisco Neves, em divisa com o Bairro Santa Helena; continua pela Rua Da Independência, em divisa com o Bairro Progresso; depois pela Travessa Jacira Vieira, pela Rua Sete de Setembro, pela Travessa José Gomes, pela Rua Dom Pedro II, pela Rua Gélío e pela Rua Guadalajara, em divisa com o Bairro Jardim de Infância; encerra-se na Avenida Bartimeu Gomes de Aguiar, em divisa com o Bairro Mirante, percorrendo um perímetro de 1.957,96m (um mil novecentos e cinquenta e sete metros e noventa e seis centímetros), ocupando uma área total de 121.859,05m² (cento e vinte e um mil oitocentos e cinquenta e nove metros quadrados e cinco centímetros quadrados). Além desses logradouros compõem o Bairro Boa Vista a Rua José Piumbini, a Avenida Rotary Club, a Rua



PREFEITURA MUNICIPAL DE SÃO GABRIEL DA PALHA

ESTADO DO ESPÍRITO SANTO

Secretaria Municipal de Administração

Roberto Luiz, a Rua Boa Vista, a Rua Dona Firmina, a Travessa José Braga e a Travessas Tupys;

V – **BAIRRO CACHOEIRA DA ONÇA**, começa na Rua Araceli Cabrera, seguindo pela Avenida Francisco Rondelli, pela Rua Erikson Falk, pela Rua Cecília Venturim Bragato e pela Rua Santo Agostinho, em divisa com o Bairro Santa Teresinha, depois segue até os limites urbanos da Sede do Município; percorre os limites urbanos da Sede do Município até encontra-se com a divisa com a Área de Expansão Urbana II; segue em divisa com a Área de Expansão Urbana II até encerrar-se na Rua Araceli Cabrera, em divisa com o Bairro Santa Teresinha, percorrendo um perímetro de 6.012,97m (seis mil e doze metros e noventa e sete centímetros), ocupando uma área total de 1.377.174,75m² (um milhão trezentos e setenta e sete mil cento e setenta e quatro metros quadrados e setenta e cinco centímetros quadrados). Além desses logradouros compõem o Bairro Cachoeira da Onça a Rua Antônio Bissoli, a Rua Santa Mônica, a Rua Otávio Ramos do Nascimento, a Rua Joaquim Bussular, a Rua Florêncio Schiffler, a Rua Osiro de Almeida, a Rua Ângelo Salvador, a Rua Samuel Domingos Canal, a Rua José Grobério, a Rua Do Cajú, a Rua Jorge Martins, a Rua Carolina de Jesus, a Rua Augusto Wesphal, a Rua Berta Groner, a Rua Atilio dos Santos Nunes, a Rua João Justino Correia, a Rua Germano Wesphal, a Rua Pedro Beker, a Rua São Félix, a Rua Florêncio Alves, a Rua Luiz Wesphal, a Rua Omero Nunes, a Rua Belmiro Borchardt, a Avenida Adilton Fontes, a Rua Amâncio Pereira, a Rua Edvaldo Bohry, a Rua Maria Carvalho da Silva, a Rua Santo Frei Galvão, a Rua José de Alencar, a Rua Wilson Téchio e a Travessa Antenor Brunhara;

VI – **BAIRRO CENTRO**, começa na Rua Argeu Resende em divisa com os Bairros Santa Cecília e Glória; segue pela Rua Padre Francisco Sokol, em divisa com o Bairro Glória; continua pela Rua Ivo Paulo Guimarães, pela Rua Florêncio Storch e pela Rua Henrique Dias, em divisa com o Bairro Paraíso; após segue pela Rua Nestor Braz Pereira e pela Avenida João XXIII, em divisa com o Bairro São Vicente; em seguida pela Rua Antônio Borgo, em divisa com o Bairro Jardim de Infância; até encontrar-se com a Rua Argeu Resende, em divisa com o Bairro Santa Cecília, percorrendo um perímetro de 1.784,43m (um mil setecentos e oitenta e quatro metros e quarenta e três centímetros), ocupando uma área total de 142.719,80m² (cento e quarenta e dois mil setecentos e dezenove metros quadrados e oitenta centímetros quadrados). Além desses logradouros compõem o Bairro Centro a Avenida Presidente Castelo Branco, o Passeio Olindo Feliciano Zanotelli, a Rua Manoel Antônio da Silva, a Avenida Graciano Neves, a Galeria Hilton Zorteia, a Galeria Walter Pelissari, a Rua Padre Simão



PREFEITURA MUNICIPAL DE SÃO GABRIEL DA PALHA

ESTADO DO ESPÍRITO SANTO

Secretaria Municipal de Administração

Civalero, a Rua Pedro Álvares Cabral, a Rua João Dias, a Rua Santa Teresa de Calcutá, a Rua Duque de Caxias, a Rua Francisco Pereira do Nascimento, a Rua João Massucatti, a Avenida Antônio José de Souza, a Avenida Bértolo Malacarne e a Rua Izídio Borgo;

VII – **BAIRRO GIRASSOL**, começa na Rua Verônica Thereza Hupp, em divisa com o Bairro Mirante; segue em divisa com o Bairro Mirante até encontrar-se com a divisa com o Bairro Jardim das Oliveiras; continua pela divisa com o Bairro Jardim das Oliveiras, até encontrar-se com a divisa com o Bairro Jardim Passamani; percorre a divisa com o Bairro Jardim Passamani até encontrar-se com a divisa com a Área de Expansão Urbana III; segue pela divisa com a Área de Expansão Urbana III, até os limites urbanos da Sede do Município; continua pelos limites urbanos da Sede do Município até encontrar-se com a divisa com o Bairro Paraíso; continua pela divisa com o Bairro Paraíso até encontrar-se com a Rua Verônica Thereza Hupp, em divisa com o Bairro Mirante, percorrendo um perímetro de 6.646,38m (seis mil seiscentos e quarenta e seis metros e trinta e oito centímetros), ocupando uma área total de 1.808.638,11m² (um milhão oitocentos e oito mil seiscentos e trinta e oito metros quadrados e onze centímetros quadrados). Além desse logradouro compõem o Bairro Girassol a Rua Ademir Vieira Machado, a Avenida Professora Maria Celeste Torezani Storch, a Rua Carlos Alvin Anhert, a Rua Marcionílio Barbosa, a Rua Elvídio Alves de Araújo, a Rua Azul Alves Ribeiro, a Rua José Pin, a Rua Antônio Amaro Gava, a Rua João Peixinho, a Rua Maria Helena da Silva Zeferino; a Rua José Camilo Rocha, a Rua Josino Lopes, a Rua Douglas Juliatti e a Rua Creuza Bonato Lopes;

VIII – **BAIRRO GLÓRIA**, começa na Rua Ivo Paulo Guimarães em divisa com o Bairro Paraíso, segue pela Rua Padre Francisco Sokol e pela Rua Argeu Resende em divisa com o Bairro Centro; continua pela Avenida Antônio José de Souza em divisa com o Bairro Santa Cecília; após segue pela Rua Men de Sá, pela Travessa Cariri, pela Rua Luiz Colombi, pela Rua Daniel Comboni, pela Rua Arnaldo Doná e pela Avenida Bértolo Malacarne até os limites urbanos da Sede do Município, em divisa com o Bairro Vila Comboni; após segue pelos limites urbanos da Sede do Município até encontrar-se com a divisa com o Bairro Paraíso; continua pela divisa com o Bairro Paraíso até encerra-se ao encontrar com a Rua Ivo Paulo Guimarães, em divisa com o Bairro Paraíso, percorrendo um perímetro de 2.506,73m (dois mil quinhentos e seis metros e setenta e três centímetros), ocupando uma área total de 276.949,07m² (duzentos e setenta e seis mil novecentos e quarenta e nove metros quadrados e sete centímetros quadrados). Além desses logradouros compõem o Bairro Glória a Rua Padre Antônio Todesco, a Travessa José Calixto Filho, a Rua Ângelo Pacheco Rolim, a Rua João



PREFEITURA MUNICIPAL DE SÃO GABRIEL DA PALHA

ESTADO DO ESPÍRITO SANTO

Secretaria Municipal de Administração

Soares da Conceição, a Rua Katarina Glazar, a Avenida Lions Clube, a Rua 14 de Maio, a Rua Amado Almeida, A Rua Idenez Cavatti de Oliveira e a Rua Rui Barbosa;

IX – BAIRRO GUSTAVO BOONE, começa na Rua Pio Inácio Rodrigues, em divisa com o Bairro João Colombi; continua pela divisa com o Bairro João Colombi, até encontrar-se com a Rua Rosalina Gonçalves de Araújo Pinto, em divisa com o Bairro Asa Branca; segue pela Rua Rosalina Gonçalves de Araújo Pinto e pela Rua Benedito Brozeguini, em divisa com o Bairro Asa Branca; continua pela Rua José Colombi, pela Rua Clarindo Coelho Inoch, pela Rua Silvino Marchesi, pela Rua Licínio Luiz do Nascimento e pela Rua Ricardo Kremser, em divisa com o Bairro Vila Comboni; após segue pela Rua João Mendes e pela Rua Claudionor Ferreira de Andrade, em divisa com o Bairro Aparecida; encerra-se ao encontrar a Rua Pio Inácio Rodrigues, em divisa com o Bairro João Colombi, percorrendo um perímetro de 1.553,53m (um mil quinhentos e cinquenta e três metros e cinquenta e três centímetros), ocupando uma área total de 137.893,15m² (cento e trinta e sete mil oitocentos e noventa e três metros quadrados e quinze centímetros quadrados). Além desses logradouros compõem o Bairro Gustavo Boone a Rua Adelino Agostini, a Rua Cezar Zani, a Rua Maximiliano da Silva Costa, a Rua Marcelino Chagas, a Rua Jairo Antônio Lovo, a Rua Guimarães Rosa, a Rua João Fontes, a Rua Adroaldo Kope Pereira, a Rua Azelino Dalcim, a Rua Hilário Viginí, a Rua Santo Ivo, a Rua Alfredo Tim, a Rua São Lucas, a Rua Izauro Montovanelli, a Rua João Pereira de Souza e a Rua Manoel Francisco de Oliveira;

X – BAIRRO GUSTAVO MILBRATZ, começa na Rua Antônio Pin em divisa com a Área de Expansão Urbana III e segue até os limites urbanos da Sede do Município; após percorre todo o limite urbano da Sede do Município até encontrar-se com a divisa com o Bairro Santa Helena; continua pela divisa com o Bairro Santa Helena, até encontrar com a Rua Antônio Pin, em divisa com a Área de Expansão Urbana III, percorrendo um perímetro de 5.335,46m (cinco mil trezentos e trinta e cinco metros e quarenta e seis centímetros), ocupando uma área total de 1.756.672,72m² (um milhão setecentos e cinquenta e seis mil seiscentos e setenta e dois metros quadrados e setenta e dois centímetros quadrados). Além desses logradouros compõem o Bairro Gustavo Milbratz a Av. Bartimeu Gomes de Aguiar, a Rua Edgar Quiuqui, a Rua Agildo Sergio Lima, a Rua Antônio Cláudio Lima, a Avenida Fidélis Arpini, a Rua Adão José Biernascki, a Rua Nair de Carvalho Lima, a Rua Antônio Luiz de Araújo, a Rua Alcides Wandermurem, a Avenida Luiza Milbratz, a Avenida Joana Raasch, a Rua Elza Cosme Piekarz, a Rua Jonas Siqueira, a Rua Vereador Jarne Ahnert, a Rua Nacipe Cezar, a Rua Emilio Milbratz, a Rua Antônio Delevidove, a Rua Sebastião



PREFEITURA MUNICIPAL DE SÃO GABRIEL DA PALHA

ESTADO DO ESPÍRITO SANTO

Secretaria Municipal de Administração

Moura, a Rua Vereador Florêncio Milbratz, a Rua João França Jacobsen, a Rua França Reisen, a Rua Celeste Dalmachio, a Rua Eumail de Medeiros Bastos, a Rua Lírio Ferreira Bastos, a Rua Ernesto Estrela, a Rua José Cellere, a Rua Anselmo Dalmachio, a Rua Santana Furtado da Silva Bono, a Avenida Presbítero Edson Kobi, a Rua Martinho Lutero, a Rua Bruno Carlos Tetzner, a Rua Alcides Hupp, a Rua José Carneiro da Silva, a Rua Selmira Angelica Bullerjhan Schmidt, a Rua Gustavo Braun Neto, a Rua Walacy Gomes de Oliveira, a Rua Maria Pereira da Silva, a Rua Roniel Ferreira de Oliveira, a Rua Faustino Morandi, a Rua Irazy Batista da Silva, a Rua João Paulo II e a Rua João Cardoso;

XI – **BAIRRO JARDIM DAS OLIVEIRAS**, começa na Avenida Bartimeu Gomes de Aguiar, em divisa com os Bairros Santa Helena e Boa Vista; segue na Rua Francisco Ludgero Neto, em divisa com o Bairro Aimorés; após segue na Rua Leozídio Kloss e na Avenida Bromélia, em divisa com o Bairro Mirante; continua pela divisa com o Bairro Mirante, até encontrar-se com a divisa com o Bairro Girassol; percorre a divisa com o Bairro Girassol até o encontro com a divisa com o Bairro Jardim Passamani; segue pela divisa com o Bairro Jardim Passamani até encontrar-se com a Avenida Bartimeu Gomes de Aguiar, em divisa com o Bairro Santa Helena, percorrendo um perímetro de 2.226,92m (dois mil duzentos e vinte e seis metros e noventa e dois centímetros), ocupando uma área total de 297.733,60m² (duzentos e noventa e sete mil setecentos e trinta e três metros quadrados e sessenta centímetros quadrados). Além desses logradouros compõem o Bairro Jardim das Oliveiras a Rua Guilherme Otto, a Rua Azaléia, a Rua Das Orquídeas e a Rua Jeyse Lany Lube de Moura;

XII – **BAIRRO JARDIM DE INFÂNCIA**, começa na Rua Antônio Borgo, em divisa com o Bairro Centro; segue pela Avenida Bartimeu Gomes de Aguiar, em divisa com os Bairros São Vicente e Mirante; continua pela Rua Guadalajara, pela Rua Gelio, pela Rua Dom Pedro II, pela Travessa José Gomes, pela Rua Sete de Setembro e pela Travessa Jacira Vieira, em divisa com o Bairro Boa Vista; após segue pela Avenida Victório Piske, pela Rua Ambrósio Ferreira e pela Rua João Gregório, em divisa com o Bairro Progresso; segue pela Rua Caetano Cavatti, pela Rua Petronilho Reis e pela Rua Antônio Vandermurem, em divisa com o Bairro Santa Rita; continua pela Rua Senador Atilio Vivácqua e pela Rua Eurico Salles, em divisa com o Bairro Populares; encerra-se ao encontrar a Rua Antônio Borgo, em divisa com o Bairro Centro, percorrendo um perímetro de 2.976,31m (dois mil novecentos e setenta e seis metros e trinta e um centímetros), ocupando uma área total de 254.744,02m² (duzentos e cinquenta e quatro mil setecentos e quarenta e quatro metros quadrados e dois centímetros



PREFEITURA MUNICIPAL DE SÃO GABRIEL DA PALHA

ESTADO DO ESPÍRITO SANTO

Secretaria Municipal de Administração

quadrados). Além desses logradouros compõem o Bairro Jardim de Infância a Avenida Presidente Castelo Branco, a Rua João Dalcim, a Rua Dr. Fernando Serra, a Travessa Rosa Martinelli, o Beco Lair Vieira, a Galeria José Bragatto, a Rua João XXIII, a Rua Nossa Senhora da Penha, a Rua Horácio Coutinho, o Passeio Victório Rigo, a Rua Vergílio Cassani, a Rua Sebastião Roberto Sobrinho, a Rua Henrique Pagung, a Rua Dona Firmina, a Rua Da Independência, a Rua Monte Sião, a Rua Emílio Boldt, a Rua José Canal, a Travessa Carlos Riva, a Rua Antônio Scarpatti e a Travessa Átila Paiva;

XIII – **BAIRRO JARDIM PASSAMANI**, começa na Avenida Bartimeu Gomes de Aguiar, em divisa com o Bairro Santa Helena; segue até encontrar-se com a divisa com o Bairro Jardim das Oliveiras; continua pela divisa com o Bairro Jardim das Oliveiras até encontrar-se com a divisa com o Bairro Girassol; segue pela divisa com o Bairro Girassol até encontrar-se com a divisa com a Área de Expansão Urbana III; continua pela divisa com a Área de Expansão Urbana III até encerrar-se no encontro com a Avenida Bartimeu Gomes de Aguiar, em divisa com o Bairro Santa Helena, percorrendo um perímetro de 2.402,01m (dois mil quatrocentos e dois metros e um centímetro), ocupando uma área total de 295.387,08m² (duzentos e noventa e cinco mil trezentos e oitenta e sete metros quadrados e oito centímetros quadrados). Além desses logradouros compõem o Bairro Jardim Passamani a Rua Domingos Passamani, a Rua Pastor Otto Lantz, a Rua Geraldo Tiago dos Santos, a Rua Martinho Alberto Timm, a Rua Otávio Zamperini, a Rua Sofia Beling Kipert, a Rua Geosildo Pivetta, a Rua Ana Gomes da Silva, a Rua Pastor Lindolfo Piper, a Rua Florêncio Groner e a Rua Tereza Pratti Brozeguini;

XIV – **BAIRRO JARDIM VITÓRIA**, começa com a Avenida Licínio Libalde, em divisa com o Bairro Jovelino de Souza Valentim; segue pela Avenida Licínio Libalde, em divisa com a Área de Expansão Urbana I; continua pela divisa com a Área de Expansão Urbana I até encontrar-se com os limites urbanos da Sede do Município; segue pelo limite urbano da Sede do Município até encontrar-se com a divisa com o Bairro Progresso; segue pela divisa com o Bairro Progresso, passando pela Rua Ignez Maria França, pela Rua Nodiz Lenzi, pela Rua José Pimenta Sobrinho, pela Rua Valdir Boni e pela Rua Valmir Licurgo, em divisa com o Bairro Progresso; continua pela Rua Belmiro Pinaffo, em divisa com o Bairro Santa Rita; segue pela divisa com o Bairro Santa Rita, até encerrar-se no encontro com a Avenida Licínio Libalde, em divisa com o Bairro Jovelino de Souza Valentim, percorrendo um perímetro de 2.854,54m (dois mil oitocentos e cinquenta e quatro metros e cinquenta e quatro centímetros), ocupando uma área total de 359.571,16m² (trezentos e cinquenta e nove



PREFEITURA MUNICIPAL DE SÃO GABRIEL DA PALHA

ESTADO DO ESPÍRITO SANTO

Secretaria Municipal de Administração

mil quinhentos e setenta e um metros quadrados e dezesseis centímetros quadrados). Além desses logradouros compõem o Bairro Jardim Vitória a Rua Davi Strey, a Rua João Teixeira, a Rua Domingos Martinelli, a Rua Augusto Lodi, a Rua Natália Schultz, a Rua Santos dos Reis Pinheiro, a Avenida Brasil, a Rua Henrique Schmidt, a Rua Sebastião Pereira do Nascimento, a Rua Delírio Tomas de Almeida, a Rua Ernesta Facheti Pazulini, a Rua Francisco Moschem, a Rua Gentil Ronquetti, a Rua Nelson Xavier, a Rua Cristina Rigo Perez, a Rua Argentina J. Rembiski, a Rua Ezequiel dos Santos, a Rua Pedro Garcia e a Rua São Tiago;

XV – BAIRRO JOÃO COLOMBI, começa na Rua Claudionor Ferreira de Andrade, em divisa com os Bairros Aparecida e Santa Terezinha; segue pela Rua Miguel Abílio Lovo, em divisa com a Área de Expansão Urbana II; continua pela Rua Albina de Aparecida Horário, pela Rua Gustavo Storch, pela Rua Antônio Ribeiro, pela Rua São Judas Tadeu e pela Rua Arturo Radaelli, em divisa com o Bairro Asa Branca; segue pela divisa com o Bairro Gustavo Boone, até encontrar-se com a Rua Pio Inácio Rodrigues, em divisa com o Bairro Gustavo Boone; continua pela Rua Pio Inácio Rodrigues, em divisa com o Bairro Gustavo Boone; encerra-se ao encontrar com a Rua Claudionor Ferreira de Andrade, em divisa com o Bairro Aparecida, percorrendo um perímetro de 1.498,18m (um mil quatrocentos e noventa e oito metros e dezoito centímetros), ocupando uma área total de 97.588,10m² (noventa e sete mil quinhentos e oitenta e oito metros quadrados e dez centímetros quadrados). Além desses logradouros compõem o Bairro João Colombi a Rua Adelino Agostini, a Rua Cezar Zani, a Rua Maximiliano da Silva Costa, a Rua Marcelino Chagas, a Rua Ida Jacobsen Booni, a Rua Schmaker Gonçalves de Souza, a Rua Miguel Bonizioli, a Rua Ângelo Moschen, a Rua Ilídio Pereira Pedro, a Rua Terezinha Grismond da Silva, a Rua João José de Carvalho, a Rua João Albano de Souza e a Rua Jadir Neves da Silva;

XVI – BAIRRO JOVELINO DE SOUZA VALENTIM, começa na Rua Napoleão Lovo e segue pela Rua Germano Ebert, pela Rua Antônio Eulálio dos Santos, pela Rua Pedro Lourenço Marques e retorna para a Rua Napoleão Lovo, em divisa com o Bairro São Sebastião; continua pela Rua João Campostrini, pela Rua Armindo Pinaffo, pela Rua Mário Frederico Zanotelli e pela Rua Artur Storch, em divisa com o Bairro Populares; segue pela Avenida Licínio Libalde, em divisa com os Bairros Santa Rita e Jardim Vitória até encontrar-se com a divisa com a Área de Expansão Urbana I; continua pela divisa com a Área de Expansão Urbana I até os limites urbanos da Sede do Município; percorre os limites urbanos da Sede do Município até encontrar-se com a divisa com o Bairro São Sebastião, continua pela divisa com o Bairro São Sebastião até encerrar-se na Rua Napoleão Lovo, em divisa com



PREFEITURA MUNICIPAL DE SÃO GABRIEL DA PALHA

ESTADO DO ESPÍRITO SANTO

Secretaria Municipal de Administração

o Bairro São Sebastião, percorrendo um perímetro de 3.032,61m (três mil e trinta e dois metros e sessenta e um centímetros), ocupando uma área total de 419.429,26m² (quatrocentos e dezenove mil quatrocentos e vinte e nove metros quadrados e vinte e seis centímetros quadrados). Além desse logradouros compõem o Bairro Jovelino de Souza Valentim a Rua Santo dos Reis Pinheiro, a Rua João Dalcin Neto, a Rua Antônio Ventura, a Rua Mário Bragatto, a Rua Antônio Luiz de Araújo, o Beco Júlio Péterlle, a Rua Ivanildo Luiz Canal, a Rua Márcio Gabriel Lopes, a Rua José Carlos de Moura, a Rua Edson Sarnaglia, a Rua Mário Frederico Zanotelli, a Rua Isauro Montovanelli, a Rua Guilherme Rocha Berger, a Rua Mário Tiussi, a Rua José Alves, a Rua Manoel Vicente da Silva, a Rua Anthenil Tonetto, a Rua Argentina Bussular, a Rua Manoel Rafael Mação, a Rua Alberto Luiz Pazulini, a Rua Mirai des Sfadetti, a Travessa Ervin Carlos Berger, a Rua Manoel Nascimento, a Rua Realino Da Ros, a Rua Miguel Da Ros e a Rua Orival Epifanio Corona;

XVII – **BAIRRO MIRANTE**, começa na Avenida Professora Maria Celeste Torezani Storch, em divisa com o Bairro Paraíso; segue pela Rua Frederico Timm, pela Rua Manoel Inácio da Silva e pela Avenida Jair Luiz Zani, em divisa com o Bairro São Vicente; continua pela Avenida Bartimeu Gomes de Aguiar em divisa com os Bairros Jardim de Infância e Boa Vista; segue pela Rua Ari Monteiro das Silva, pela Rua Floriano Pisccki, e pela Rua Francisco Ludgero Neto, em divisa com o Bairro Aimorés; segue pela Rua Leozídio Kloss e pela Avenida Bromélia, em divisa com o Bairro Jardim das Oliveiras; continua pela divisa com o Bairro Jardim das Oliveiras até encontrar-se com a divisa com o Bairro Girassol; percorre a divisa com o Bairro Girassol até encontrar-se com a Rua Verônica Thereza Hupp, em divisa com o Bairro Girassol; encerra-se ao encontrar a Avenida Professora Maria Celeste Torezani Storch, em divisa com o Bairro Paraíso, percorrendo um perímetro de 2.342,91m (dois mil trezentos e quarenta e dois metros e noventa e um centímetros), ocupando uma área total de 241.779,38m² (duzentos e quarenta e um mil setecentos e setenta e nove metros quadrados e trinta e oito centímetros quadrados). Além desses logradouros compõem o Bairro Mirante a Rua Maria Vieira Pereira, a Rua Derli Beling, a Travessa Pastor Benedito Aurora, a Praça Ailton Lenzi, a Rua Claudino Pires Ramos, a Rua Inácia Vieira, a Rua Gentil Ribeiro, a Rua Zenilto Dipré, a Rua Fidelino Marchesi, a Rua Euclides Scwambar, a Travessa Jair Klaus Filho, a Travessa Aristides Brozon, a Rua Boleslaw Glazar, a Rua XV de Novembro, a Rua Joana Brozeguini das Neves e a Rua Luiz Carlos Zani;

XVIII – **BAIRRO PARAÍSO**, começa na Avenida Professora Maria Celeste Torezani Storch, em divisa com os Bairros Mirante e São Vicente, continua pela Rua Henrique Dias,



PREFEITURA MUNICIPAL DE SÃO GABRIEL DA PALHA

ESTADO DO ESPÍRITO SANTO

Secretaria Municipal de Administração

pela Rua Florêncio Storch e pela Rua Ivo Paulo Guimarães, em divisa com o Bairro Centro; segue pela Rua Ivo Paulo Guimarães, em divisa com o Bairro Glória; continua pela divisa com o Bairro Glória até encontrar-se com os limites urbanos da Sede do Município; percorre o limite urbano da Sede do Município até encontrar-se com a divisa com o Bairro Girassol; segue pela divisa com o Bairro Girassol até encontrar a Avenida Professora Maria Celeste Torezani Storch, em divisa com o Bairro Mirante, percorrendo um perímetro de 2.434,84m (dois mil quatrocentos e trinta e quatro metros e oitenta e quatro centímetros), ocupando uma área total de 343.508,29m² (trezentos e quarenta e três mil quinhentos e oito metros quadrados e vinte e nove centímetros quadrados). Além desses logradouros compõem o Bairro Paraíso a Rua João Pecemilis, a Rua Sonia Tereza Perini Barcellos, a Avenida Alberto Antônio da Silva, a Rua Otacílio Guaitolini, a Rua Francisco José Mattedi, a Travessa Darcy Peterle, a Travessa Paulo Lourenço Marques, a Rua Modesto Pires e a Rua Maçonaria;

XIX – BAIRRO POPULARES, começa na Rua Eurico Salles e segue pela Rua Senador Atilio Vivácqua, em divisa com o Bairro Jardim de Infância; continua pela Rua Senador Atilio Vivácqua, em divisa com o Bairro Santa Rita; segue pela Rua Artur Storch, pela Rua Mário Frederico Zanotelli, pela Rua Armindo Pinaffo e pela Rua João Campostrini, em divisa com o Bairro Jovelino de Souza Valentim; continua pela Rua Napoleão Lovo, em divisa com o Bairro São Sebastião; segue pela Rua José Chodaschi e pela Rua Antônio Borgo, em divisa com o Bairro Santa Cecília; encerra-se ao encontrar com a Rua Eurico Salles, em divisa com o Bairro Jardim de Infância, percorrendo um perímetro de 1.787,60m (um mil setecentos e oitenta e sete metros e sessenta centímetros), ocupando uma área total de 131.305,23m² (cento e trinta e um mil trezentos e cinco metros quadrados e vinte e três centímetros quadrados). Além desses logradouros compõem o Bairro Populares a Rua Francisco Rosa, a Rua João Venturim, a Rua Egisto Darós, a Rua José Alves, a Rua Argentina Bussular, a Rua João Dalcim, a Rua Pedro Lenzi, a Rua Wantuil Ferreira Bastos, a Rua Augustinho Rossini, a Rua Sílvio Taquetti, a Rua Lacy Garcia Genelhu, a Rua Bortolin Boniziolli, o Beco Adolpho Schmidt, a Travessa Goitacazes, a Travessa Caetes, a Rua Angelin Denadai, a Rua Romualdo Mazioli, a Rua Claudionor Fiorot e a Rua Antônio Justino;

XX – BAIRRO PROGRESSO, começa pela Avenida Victório Piske e segue pela Rua Ambrósio Ferreira, em divisa com o Bairro Jardim de Infância; continua pela Rua João Gregório, pela Rua Dometila Basseti Schmidt e pela Rua Anita Calegari Taquetti, em divisa com o Bairro Santa Rita; segue pela Rua Valmir Licurgo, pela Rua Valdir Boni, pela Rua José Pimenta Sobrinho, pela Rua Nodiz Lenzi e pela Rua Ignez Maria França, em divisa com o



PREFEITURA MUNICIPAL DE SÃO GABRIEL DA PALHA

ESTADO DO ESPÍRITO SANTO

Secretaria Municipal de Administração

Bairro Jardim Vitória; continua pela divisa com o Bairro Jardim Vitória até encontrar-se com os limites urbanos da Sede do Município; percorre o limite urbano da Sede do Município até encontrar-se com a Rua Sete de Setembro, em divisa com o Bairro Santa Helena; continua pela Rua Sete de Setembro, em divisa com o Bairro Santa Helena; segue pela Rua Sete de Setembro e pela Rua Da Independência, em divisa com o Bairro Boa Vista; encerra-se ao encontrar a Avenida Victório Piske, em divisa com o Bairro Jardim de Infância, percorrendo um perímetro de 4.457,03m (quatro mil quatrocentos e cinquenta e sete metros e três centímetros), ocupando uma área total de 810.602,75m² (oitocentos e dez mil seiscentos e dois metros quadrados e setenta e cinco centímetros quadrados). Além desses logradouros compõem o Bairro Progresso a Rua Rita Costa, a Rua Deolindo Ribeiro, a Rua Antônio Gonçalves Filho, a Rua Antônio Selleri, a Rua Dr. Marcelo Antolini, a Rua Ismael Denadai, a Avenida João Lima, a Avenida Umbelino Ferreira Braga, o Beco Ademilson Faria de Mattos, a Rua Adilson Martins, a Avenida Avelar Dias Ferrazi, a Rua Sebastiana Soares, a Rua José Mariani, a Rua Artim Strelow, a Rua Valdeir Cavalcante, a Rua Carlos Gude, a Rua Rita Costa Santos, a Rua Abílio Lopes, a Rua Ana Groner Gude, a Praça José Dias, a Rua Aristide Biasatti, a Rua Rogério Filvock, a Rua José Pessoa, a Rua Antônio Félix Cordeiro, a Rua Paulina Fabris Caliar, a Rua Laura Brumatti, a Rua Benedito Pereira, a Rua José Cavatti, a Rua Maria Colombi Cavatti, a Rua Moises Colombi, a Rua Adolfo Saager, a Rua Geraldo José de Oliveira, a Rua Alcedame Lavra, a Rua Antônio Luiz da Silva, a Rua Osvaldo Gasparini e a Rua Maria Gonçalves de Souza;

XXI – BAIRRO SANTA CECÍLIA, começa na Rua Antônio Bussular, em divisa com o Bairro Aparecida; segue pela Avenida Antônio José de Souza, em divisa com os Bairros Vila Comboni e Glória; continua pela Rua Argeu Resende, em divisa com o Bairro Centro; segue pela Rua Antônio Borgo e pela Rua José Chodaschi, em divisa com o Bairro Populares; continua pela Rua Napoleão Lovo, pela Rua Martins Pereira Dias, pela Rua Palmyra Capelli Cassaro e pela Rua Jair Cipriano, em divisa com o Bairro São Sebastião; segue pela divisa com o Bairro São Sebastião até encontrar-se com a divisa com o Bairro Aparecida; continua pela divisa com o Bairro Aparecida até encontrar-se com a Rua Antônio Bussular, em divisa com o Bairro Aparecida, percorrendo um perímetro de 2.913,33m (dois mil novecentos e treze metros e trinta e três centímetros), ocupando uma área total de 401.164,65m² (quatrocentos e um mil cento e sessenta e quatro metros quadrados e sessenta e cinco centímetros quadrados). Além desses logradouros compõem o Bairro Santa Cecília a Rua João Gabriel, a Rua João Massucatti, a Rua João Francisco Mação, a Rua Elpídio Fernandes de Souza, a Rua Henrique Dalcin, a Rua João Martins, a Rua Manoel Borges



PREFEITURA MUNICIPAL DE SÃO GABRIEL DA PALHA

ESTADO DO ESPÍRITO SANTO

Secretaria Municipal de Administração

Júnior, a Rua Bolivar de Abreu, a Rua Frederico Piske, a Rua Avelino Barlez, a Rua Ely Cardoso, a Rua Domingos Pedro, a Rua Espírito Santo, a Rua Francisco Pereira da Nascimento, a Rua Lauro Pereira Coimbra, a Rua Aurélio Dalapicola, a Rua Manoel Antônio da Silva, a Rua Antônio R. da Silva, a Rua Santa Dulce dos Pobres, a Rua João Boss, a Rua Rosalina Gotardo Tosi, a Rua Francisco Gomes, a Rua Marechal Dutra e a Rua Egisto Darós;

XXII – BAIRRO SANTA HELENA, começa na Avenida Bartimeu Gomes de Aguiar, em divisa com os Bairros Jardim das Oliveiras e Jardim Passamani e com a Área de Expansão Urbana III, até encontrar-se com a divisa com o Bairro Gustavo Milbratz; segue pela divisa com o Bairro Gustavo Milbratz até os limites urbanos de Sede do Município; percorre os limites urbanos de Sede do Município até encontrar-se com a Rua Sete de Setembro, em divisa com o Bairro Progresso; continua pela Rua Sete de Setembro, em divisa com o Bairro Progresso; segue pela Rua Francisco Neves, pela Rua Adolfo Buzetti e pela Rua Agenor Caetano, em divisa com o Bairro Boa Vista; encerra-se na Avenida Bartimeu Gomes de Aguiar, em divisa com o Bairro Jardim das Oliveiras, percorrendo um perímetro de 5.805,50m (cinco mil oitocentos e cinco metros e cinquenta centímetros), ocupando uma área total de 1.397.691,64m² (um milhão trezentos e noventa e sete mil seiscentos e noventa e um metros quadrados e sessenta e quatro centímetros quadrados). Além desses logradouros compõem o Bairro Santa Helena a Rua São Silvestre, a Avenida Arlindo Agostinho Caser, a Rua Valério, a Avenida Rotary Club, a Rua José Piumbini, a Rua Otávio Zanotelli, a Rua Fartura, a Rua Alcides Batista, a Rua Elias Lovo, a Rua Florêncio Groner, a Rua Dário Zanotelli, a Rua Adão Izidoro, a Rua João da Luz, a Rua Augustinho Bussular, a Rua Osvaldo Juliatti, a Rua Derli Teixeira Silva, a Rua Dona Zica, a Rua Josiani Checom, a Rua Emiranda Ponath, a Rua Joaquim Manoel Pereira, a Rua João de Almeida Silva, a Rua Lafaieti Batista Santos, a Rua José Tiago dos Santos, a Avenida Raquel Luiza Manoel, a Rua Izabel de Andrade Falcão, a Rua Gelson Wandermurem, a Rua Henrique Jastrow, a Rua Nelson Wolfgram, a Rua Leoclécio Bono, a Avenida Rosa Mendes Messias, a Rua Adão Ferreira da Fonseca, a Rua Ednelson Spadeto e a Rua Juarez Ponath;

XXIII – BAIRRO SANTA RITA, começa na Rua Belmiro Pinaffo, em divisa com o Bairro Jardim Vitória; segue pela divisa com o Bairro Jardim Vitória, até encontrar-se com a Avenida Licínio Libalde, em divisa com o Bairro Jovelino de Souza Valentim; continua pela Avenida Licínio Libalde, em divisa com o Bairro Jovelino de Souza Valentim; segue pela Rua Senador Atilio Vivácqua, pela Rua Antônio Vandermurem, pela Rua Petronilho Reis e pela Rua Caetano Cavatti, em divisa com o Bairro Jardim de Infância; continua pela Rua João



PREFEITURA MUNICIPAL DE SÃO GABRIEL DA PALHA

ESTADO DO ESPÍRITO SANTO

Secretaria Municipal de Administração

Gregório, pela Rua Dometila Basseti Schmidt e pela Rua Anita Calegari Taquetti, em divisa com o Bairro Progresso; encerra-se ao encontrar a Rua Belmiro Pinaffo, em divisa com o Bairro Jardim Vitória, percorrendo um perímetro de 1.106,62m (um mil cento e seis metros e sessenta e dois centímetros), ocupando uma área total de 57.405,57m² (cinquenta e sete mil quatrocentos e cinco metros quadrados e cinquenta e sete centímetros quadrados). Além desses logradouros compõem o Bairro Santa Rita a Rua Caetano Guidi, a Rua Antônio Félix Cordeiro e a Rua Domingos Martinelli;

XXIV – BAIRRO SANTA TEREZINHA, começa na Rua Santo Agostinho e continua pela Rua Cecília Venturim Bragato, pela Rua Erikson Falk, pela Avenida Francisco Rondelli e pela Rua Araceli Cabrera, em divisa com o Bairro Cachoeira da Onça até encontrar-se com a divisa com a Área de Expansão Urbana II; segue pela divisa com a Área de Expansão Urbana II, até encontrar-se com a Rua Claudionor Ferreira de Andrade, em divisa com o Bairro João Colombi; continua pela Rua Claudionor Ferreira de Andrade, em divisa com o Bairro João Colombi até encontrar-se com a divisa com o Bairro Aparecida; percorre a divisa com o Bairro Aparecida até encontrar-se com a Rua Sigilfredo João Honorino Daros, em divisa com o Bairro Aparecida; continua pela Rua Sigilfredo João Honorino Daros e pela Rua Nodir Guitolini, em divisa com o Bairro Aparecida; segue pela divisa com o Bairro Aparecida até os limites urbanos da Sede do Município; percorre os limites urbanos da Sede do Município até encontrar-se com a divisa com o Bairro Cachoeira da Onça; continua pela divisa com o Bairro Cachoeira da Onça até encerrar-se na Rua Santo Agostinho, em divisa com o Bairro Cachoeira da Onça, percorrendo um perímetro de 3.933,07m (três mil novecentos e trinta e três metros e sete centímetros), ocupando uma área total de 830.017,23m² (oitocentos e trinta mil e dezessete metros quadrados e vinte e três centímetros quadrados). Além desses logradouros compõem o Bairro Santa Terezinha a Rua Palmerino Olívio Tonini, a Rua Santa Inês, a Rua São Geraldo, a Rua Luiz Silva Filho, a Rua Santa Catarina, a Avenida Antônio Ferreira da Fonseca, a Rua São Braz, a Rua São Francisco, a Rua Santo Antônio, a Rua Santo Eduardo, a Rua São Domingos, a Rua Santo Hilário, a Rua Manoel Pereira das Chagas, a Rua José Rosa da Silva e a Rua José Sperandio;

XXV – BAIRRO SÃO SEBASTIÃO, começa na Rua Jair Cipriano e continua pela Rua Palmyra Capelli Cassaro, pela Rua Martins Pereira Dias e pela Rua Napoleão Lovo, em divisa com o Bairro Santa Cecília; segue pela Rua Napoleão Lovo, em divisa com os Bairros Populares e Jovelino de Souza Valentim; continua pela Rua Pedro Lourenço Marques, pela Rua Antônio Eulálio dos Santos, pela Rua Germano Ebert e pela Rua Napoleão Lovo, em



PREFEITURA MUNICIPAL DE SÃO GABRIEL DA PALHA

ESTADO DO ESPÍRITO SANTO

Secretaria Municipal de Administração

divisa com o Bairro Jovelino de Souza Valentim; segue pela divisa com o Bairro Jovelino de Souza Valentim até encontrar-se com os limites urbanos da Sede do Município; percorre os limites urbanos da Sede do Município até encontrar-se com a divisa com o Bairro Aparecida; continua pela divisa com o Bairro Aparecida até encontrar com a divisa com o Bairro Santa Cecília; segue pela divisa com o Bairro Santa Cecília até encerrar-se na Rua Jair Cipriano, divisa com o Bairro Santa Cecília, percorrendo um perímetro de 2.109,01m (dois mil cento e nove metros e um centímetro), ocupando uma área total de 228.790,61m² (duzentos e vinte e oito mil setecentos e noventa metros quadrados e sessenta e um centímetros quadrados). Além desses logradouros compõem o Bairro São Sebastião a Rua Benedito de Deus, a Rua João Cassaro, a Rua Gabriel da Silva, a Rua Walter Almeida, a Rua João Lau, a Rua José Sardinha, a Rua Manoel Sobrinho, a Rua Paulino Massucatti, o Beco Sebastiana Teixeira do Nascimento, o Beco Maria Batista e a Rua Pedro Morais;

XXVI – BAIRRO SÃO VICENTE, começa na Avenida João XXIII e continua pela Rua Nestor Braz Pereira, em divisa com o Bairro Centro; segue pela Avenida Professora Maria Celeste Torezani Storch, em divisa com o Bairro Paraíso; continua pela Rua Frederico Timm, pela Rua Manoel Inácio da Silva e pela Avenida Jair Luiz Zani, em divisa com o Bairro Mirante; segue pela Avenida Bartimeu Gomes de Aguiar, em divisa com o Bairro Jardim de Infância; encerra-se na Avenida João XXIII, em divisa com o Bairro Centro, percorrendo um perímetro de 1.031,48m (um mil e trinta e um metros e quarenta e oito centímetros), ocupando uma área total de 56.748,29m² (cinquenta e seis mil setecentos e quarenta e oito metros quadrados e vinte e nove centímetros quadrados). Além desses logradouros compõem o Bairro São Vicente o Beco Luiz A. Santos, a Rua Cristóvão Barbosa, a Rua Telemaco Scalfoni, a Rua Dos Gaúchos e a Rua Terezinha Bragato;

XXVII – BAIRRO VILA COMBONI, começa na Avenida Bértolo Malacarne e segue pela Rua Arnaldo Doná, pela Rua Daniel Comboni, pela Rua Luiz Colombi, pela Travessa Cariri e pela Rua Men de Sá, em divisa com o Bairro Glória; continua pela Avenida Antônio José de Souza, em divisa com os Bairros Santa Cecília e Aparecida; segue pela Rua Luiz Colombi, pela Rua Anchieta, pela Rua Paulo VI e pela Rua João Mendes, em divisa com o Bairro Aparecida; continua pela Rua Ricardo Kremser, pela Rua Licínio Luiz do Nascimento, pela Rua Silvino Marquesi e pela Rua Clarindo Coelho Inoch, em divisa com o Bairro Gustavo Boone; segue pela Rua José Colombi, em divisa com os Bairros Gustavo Boone e Asa Branca; continua na Rua Daniel Comboni em divisa com o Bairro Asa Branca e a Área de Expansão Urbana II, até encontrar-se com os limites urbanos da Sede do Município;



PREFEITURA MUNICIPAL DE SÃO GABRIEL DA PALHA

ESTADO DO ESPÍRITO SANTO

Secretaria Municipal de Administração

percorre os limites urbanos da Sede do Município até encontrar-se com a divisa com o Bairro Glória; segue a divisa com o Bairro Glória até encerrar-se na Avenida Bértolo Malacarne, em divisa com o Bairro Glória, percorrendo um perímetro de 4.317,83m (quatro mil trezentos e dezessete metros e oitenta e três centímetros), ocupando uma área total de 571.799,78m² (quinhentos e setenta e um mil setecentos e noventa e nove metros quadrados e setenta e oito centímetros quadrados). Além desses logradouros compõem o Bairro Vila Comboni a Rua Antônio Carlos Dal-cim, a Rua Ena Lucas dos Santos, a Rua José Paranhos dos Santos, a Rua Maria Efigênia, a Rua Padre Antônio Todesco, a Travessa Vila Lobos, o Beco Sumaré, a Rua Atilio Felipi, a Rua Guido Denadai, a Rua Arnaldo Pereira, a Rua Cartum, a Rua Antônio Silva e o Beco Nicanor Ramos do Nascimento;

XXVIII – ÁREA DE EXPANSÃO URBANA I, começa na Avenida Licínio Libalde, em divisa com o Bairro Jardim Vitória; continua pela divisa com o Bairro Jardim Vitória até encontrar-se com os limites urbanos da Sede do Município; percorre os limites urbanos da Sede do Município até encontrar-se com a divisa com o Bairro Jovelino de Souza Valentim; continua pela divisa com o Bairro Jovelino de Souza Valentim até encerrar-se na Avenida Licínio Libalde, em divisa com o Bairro Jardim Vitória, percorrendo um perímetro de 4.215,51m (quatro mil duzentos e quinze metros e cinquenta e um centímetros), ocupando uma área total de 907.448,71m² (novecentos e sete mil quatrocentos e quarenta e oito metros quadrados e setenta e um centímetros quadrados).

XXIX – ÁREA DE EXPANSÃO URBANA II, começa na Rua Daniel Comboni, em divisa com o Bairro Vila Comboni e continua até encontrar-se com a divisa com o Bairro Asa Branca; segue pela divisa com o Bairro Asa Branca até encontrar-se com a Rua Miguel Abílio Lovo, em divisa com o Bairro João Colombi; percorre a Rua Miguel Abílio Lovo, em divisa com o Bairro João Colombi, até encontrar-se com a divisa com o Bairro Santa Terezinha; continua pela divisa com o Bairro Santa Terezinha, até encontrar-se com a divisa com o Bairro Cachoeira da Onça; segue pela divisa com o Bairro Cachoeira da Onça até os limites urbanos da Sede do Município; percorre os limites urbanos da Sede do Município até encerrar-se na Rua Daniel Comboni, em divisa com o Bairro Vila Comboni, percorrendo um perímetro de 7.992,89m (sete mil novecentos e noventa e dois metros e oitenta e nove centímetros), ocupando uma área total de 2.397.246,62m² (dois milhões trezentos e noventa e sete mil duzentos e quarenta e seis metros quadrados e sessenta e dois centímetros quadrados). Além desses logradouros compõe a Área de Expansão Urbana II a Rua Araceli Cabrera;



PREFEITURA MUNICIPAL DE SÃO GABRIEL DA PALHA

ESTADO DO ESPÍRITO SANTO

Secretaria Municipal de Administração

XXX – ÁREA DE EXPANSÃO URBANA III, começa na Rua Antônio Pin, em divisa com o Bairro Gustavo Milbratz; continua pela Avenida Bartimeu Gomes de Aguiar, em divisa com o Bairro Santa Helena até encontrar-se com a divisa com o Bairro Jardim Passamani; segue pela divisa com o Bairro Jardim Passamani, até encontrar com a divisa com o Bairro Girassol; continua pela divisa com o Bairro Girassol, até encontrar-se com os limites urbanos da Sede do Município; percorre os limites urbanos da Sede do Município, até encontrar-se com a Rua Antônio Pin, em divisa com o Bairro Gustavo Milbratz, percorrendo um perímetro de 5.421,22m (cinco mil quatrocentos e vinte e um metros e vinte e dois centímetros), ocupando uma área total de 1.364.278,66m² (um milhão trezentos e sessenta e quatro mil duzentos e setenta e oito metros quadrados e sessenta e seis centímetros quadrados). Além desses logradouros compõe a Área de Expansão Urbana III a Avenida Professora Maria Celeste Torezani Storch.

Art. 2º Os memoriais Descritivos constantes desta lei foram elaborados em ambiente de Sistema de Informações Geográficas - SIG digital, no software QGIS 3.10, Georreferenciado no datum SIRGAS2000.

Art. 3º Ficam aprovados e passam a fazer parte integrante desta lei os seguintes anexos:

I – ANEXO I – Coordenadas UTM dos vértices dos bairros;

II – ANEXO II – Descritivos Técnicos devidamente compostos com os respectivos mapas, retratando as delimitações de cada Bairro que compõe o território urbano da sede do Município.

Art. 4º Revogam-se as disposições em contrário, em especial a Lei nº 2.0612010, de 12 de agosto de 2010.

Art. 5º Esta Lei entra em vigor na data de sua publicação.

Gabinete da Prefeita Municipal de São Gabriel da Palha, Estado do Espírito Santo, em 30 de dezembro de 2020.


LUCÉLIA PIM FERREIRA DA FONSECA

Prefeita Municipal



ANEXO I

COORDENADAS UTM DOS VÉRTICES DOS BAIRROS





PREFEITURA MUNICIPAL DE SÃO GABRIEL DA PALHA

ESTADO DO ESPÍRITO SANTO

Secretaria Municipal de Administração

I – BAIRRO AIMORÉS:

| PONTO | COORDENADA X | COORDENADA Y |
|-------|--------------|----------------|
| 1 | 338.207,8065 | 7.897.487,2259 |
| 2 | 338.194,5240 | 7.897.485,1626 |
| 3 | 338.174,8467 | 7.897.480,7892 |
| 4 | 338.149,1756 | 7.897.473,4260 |
| 5 | 338.126,4209 | 7.897.469,3712 |
| 6 | 338.108,5951 | 7.897.468,0000 |
| 7 | 338.088,7348 | 7.897.463,1355 |
| 8 | 338.061,8240 | 7.897.460,8271 |
| 9 | 338.052,6262 | 7.897.478,6490 |
| 10 | 338.048,1847 | 7.897.492,2681 |
| 11 | 338.045,4013 | 7.897.506,3202 |
| 12 | 338.043,9516 | 7.897.526,3432 |
| 13 | 338.045,2492 | 7.897.544,3943 |
| 14 | 338.053,1789 | 7.897.591,8479 |
| 15 | 338.057,0269 | 7.897.614,4777 |
| 16 | 338.067,9953 | 7.897.681,0355 |
| 17 | 338.072,8425 | 7.897.700,4852 |
| 18 | 338.078,8563 | 7.897.717,1469 |
| 19 | 338.086,1642 | 7.897.732,2930 |
| 20 | 338.098,0351 | 7.897.751,5976 |
| 21 | 338.108,0917 | 7.897.764,7615 |
| 22 | 338.126,8600 | 7.897.779,1627 |
| 23 | 338.141,9279 | 7.897.764,5723 |
| 24 | 338.153,6945 | 7.897.747,5798 |
| 25 | 338.156,7692 | 7.897.733,2313 |
| 26 | 338.151,6835 | 7.897.702,6327 |
| 27 | 338.152,1616 | 7.897.686,8100 |
| 28 | 338.166,4891 | 7.897.657,2778 |
| 29 | 338.178,5870 | 7.897.649,2886 |
| 30 | 338.218,2209 | 7.897.639,6824 |
| 31 | 338.213,2523 | 7.897.608,5483 |
| 32 | 338.210,7718 | 7.897.585,0243 |
| 33 | 338.208,8074 | 7.897.561,4516 |
| 34 | 338.207,3600 | 7.897.537,8415 |
| 35 | 338.206,5230 | 7.897.516,5613 |
| 36 | 338.206,2340 | 7.897.500,1816 |
| 37 | 338.207,8065 | 7.897.487,2259 |



PREFEITURA MUNICIPAL DE SÃO GABRIEL DA PALHA

ESTADO DO ESPÍRITO SANTO

Secretaria Municipal de Administração

II – BAIRRO APARECIDA:

| PONTO | COORDENADA X | COORDENADA Y |
|-------|--------------|----------------|
| 1 | 338.346,2174 | 7.895.835,8766 |
| 2 | 338.406,8796 | 7.895.826,1551 |
| 3 | 338.447,1617 | 7.895.819,4722 |
| 4 | 338.430,2089 | 7.895.787,1558 |
| 5 | 338.452,7222 | 7.895.796,1690 |
| 6 | 338.487,0907 | 7.895.787,7860 |
| 7 | 338.521,5821 | 7.895.779,9236 |
| 8 | 338.556,1883 | 7.895.772,5835 |
| 9 | 338.511,0917 | 7.895.752,6069 |
| 10 | 338.492,9787 | 7.895.744,5834 |
| 11 | 338.456,9667 | 7.895.727,6827 |
| 12 | 338.435,9179 | 7.895.717,8043 |
| 13 | 338.421,9626 | 7.895.711,1027 |
| 14 | 338.422,4985 | 7.895.652,5710 |
| 15 | 338.424,2137 | 7.895.633,1213 |
| 16 | 338.427,1222 | 7.895.607,1801 |
| 17 | 338.425,0285 | 7.895.549,0683 |
| 18 | 338.425,2351 | 7.895.480,6074 |
| 19 | 338.422,5288 | 7.895.337,5685 |
| 20 | 338.429,4256 | 7.895.187,2306 |
| 21 | 338.430,7807 | 7.895.096,0491 |
| 22 | 338.254,8610 | 7.895.168,1180 |
| 23 | 338.083,8653 | 7.895.244,2155 |
| 24 | 338.012,5923 | 7.895.272,5692 |
| 25 | 338.002,7870 | 7.895.246,9191 |
| 26 | 337.972,9617 | 7.895.285,3256 |
| 27 | 337.861,9085 | 7.895.330,7196 |
| 28 | 337.840,4275 | 7.895.346,5264 |
| 29 | 337.800,3024 | 7.895.388,2726 |
| 30 | 337.782,4691 | 7.895.397,1893 |
| 31 | 337.747,6130 | 7.895.404,0795 |
| 32 | 337.723,7001 | 7.895.403,6742 |
| 33 | 337.685,6016 | 7.895.390,7045 |
| 34 | 337.646,6924 | 7.895.376,5188 |
| 35 | 337.600,8931 | 7.895.374,6950 |
| 36 | 337.456,1998 | 7.895.372,2632 |
| 37 | 337.449,1830 | 7.895.784,2287 |
| 38 | 337.704,5242 | 7.895.809,7629 |
| 39 | 337.705,2720 | 7.895.918,3941 |
| 40 | 337.707,4449 | 7.895.924,7318 |
| 41 | 337.715,4674 | 7.895.929,3274 |
| 42 | 337.748,0059 | 7.895.929,4397 |
| 43 | 337.790,4485 | 7.895.959,7251 |
| 44 | 337.800,8800 | 7.895.962,0334 |
| 45 | 337.839,6302 | 7.895.762,4879 |



PREFEITURA MUNICIPAL DE SÃO GABRIEL DA PALHA

ESTADO DO ESPÍRITO SANTO

Secretaria Municipal de Administração

| | | |
|----|--------------|----------------|
| 46 | 337.882,7262 | 7.895.772,9903 |
| 47 | 337.906,6282 | 7.895.773,7146 |
| 48 | 338.060,9047 | 7.895.749,0883 |
| 49 | 338.110,8816 | 7.895.753,0720 |
| 50 | 338.148,1832 | 7.895.752,3477 |
| 51 | 338.172,8095 | 7.895.744,3804 |
| 52 | 338.193,4521 | 7.895.731,7051 |
| 53 | 338.213,3705 | 7.895.761,7636 |
| 54 | 338.218,0784 | 7.895.779,1469 |
| 55 | 338.215,1812 | 7.895.800,8760 |
| 56 | 338.215,9055 | 7.895.816,4485 |
| 57 | 338.300,7206 | 7.895.829,6548 |
| 58 | 338.346,2174 | 7.895.835,8766 |



PREFEITURA MUNICIPAL DE SÃO GABRIEL DA PALHA

ESTADO DO ESPÍRITO SANTO

Secretaria Municipal de Administração

III – BAIRRO ASA BRANCA:

| PONTO | COORDENADA X | COORDENADA Y |
|-------|--------------|----------------|
| 1 | 339.058,0937 | 7.895.056,3269 |
| 2 | 338.939,4475 | 7.895.013,6396 |
| 3 | 338.935,8975 | 7.895.055,1165 |
| 4 | 338.929,9992 | 7.895.090,2136 |
| 5 | 338.926,3139 | 7.895.114,5554 |
| 6 | 338.868,2889 | 7.895.103,0923 |
| 7 | 338.844,6261 | 7.895.098,4176 |
| 8 | 338.807,8440 | 7.895.091,1511 |
| 9 | 338.759,7537 | 7.895.081,6506 |
| 10 | 338.755,1466 | 7.895.117,9583 |
| 11 | 338.745,0410 | 7.895.164,4599 |
| 12 | 338.738,9503 | 7.895.203,6741 |
| 13 | 338.734,9992 | 7.895.242,5312 |
| 14 | 338.779,9822 | 7.895.251,6275 |
| 15 | 338.816,1512 | 7.895.315,9074 |
| 16 | 338.821,5620 | 7.895.331,5960 |
| 17 | 338.837,1439 | 7.895.336,2105 |
| 18 | 338.855,8983 | 7.895.341,1972 |
| 19 | 338.880,8741 | 7.895.347,9622 |
| 20 | 338.941,2233 | 7.895.358,0164 |
| 21 | 338.959,0906 | 7.895.288,5485 |
| 22 | 338.965,3796 | 7.895.273,1875 |
| 23 | 338.973,6122 | 7.895.256,2418 |
| 24 | 338.982,6210 | 7.895.240,9838 |
| 25 | 339.005,4182 | 7.895.192,8878 |
| 26 | 339.020,9736 | 7.895.154,3744 |
| 27 | 339.036,6354 | 7.895.114,5851 |
| 28 | 339.053,6344 | 7.895.070,1433 |
| 29 | 339.058,0937 | 7.895.056,3269 |



PREFEITURA MUNICIPAL DE SÃO GABRIEL DA PALHA

ESTADO DO ESPÍRITO SANTO

Secretaria Municipal de Administração

IV – BAIRRO BOA VISTA:

| PONTO | COORDENADA X | COORDENADA Y |
|-------|--------------|----------------|
| 1 | 338.186,8661 | 7.897.854,6123 |
| 2 | 338.174,9457 | 7.897.837,1453 |
| 3 | 338.164,7125 | 7.897.825,3511 |
| 4 | 338.126,8600 | 7.897.779,1627 |
| 5 | 338.108,0917 | 7.897.764,7615 |
| 6 | 338.098,0351 | 7.897.751,5976 |
| 7 | 338.086,1642 | 7.897.732,2930 |
| 8 | 338.078,8563 | 7.897.717,1469 |
| 9 | 338.072,8425 | 7.897.700,4852 |
| 10 | 338.067,9953 | 7.897.681,0355 |
| 11 | 338.057,0269 | 7.897.614,4777 |
| 12 | 338.053,1789 | 7.897.591,8479 |
| 13 | 338.045,2492 | 7.897.544,3943 |
| 14 | 338.043,9516 | 7.897.526,3432 |
| 15 | 338.045,4013 | 7.897.506,3202 |
| 16 | 338.048,1847 | 7.897.492,2681 |
| 17 | 338.052,6262 | 7.897.478,6490 |
| 18 | 338.061,8240 | 7.897.460,8271 |
| 19 | 338.103,4562 | 7.897.392,5450 |
| 20 | 338.111,6593 | 7.897.370,0827 |
| 21 | 338.116,9117 | 7.897.318,8358 |
| 22 | 338.123,3297 | 7.897.304,1524 |
| 23 | 338.131,2791 | 7.897.268,3892 |
| 24 | 338.084,7403 | 7.897.251,0905 |
| 25 | 338.027,2820 | 7.897.235,5543 |
| 26 | 337.994,0251 | 7.897.368,3309 |
| 27 | 337.961,0049 | 7.897.361,7965 |
| 28 | 337.936,8549 | 7.897.355,3855 |
| 29 | 337.921,7390 | 7.897.426,2089 |
| 30 | 337.912,7512 | 7.897.452,8320 |
| 31 | 337.848,0997 | 7.897.439,4497 |
| 32 | 337.842,0509 | 7.897.466,6548 |
| 33 | 337.839,2540 | 7.897.489,9609 |
| 34 | 337.842,6427 | 7.897.592,8737 |
| 35 | 337.844,3262 | 7.897.614,1867 |
| 36 | 337.845,5249 | 7.897.631,2791 |
| 37 | 337.845,2723 | 7.897.649,1813 |
| 38 | 337.839,9551 | 7.897.701,8935 |
| 39 | 337.834,8299 | 7.897.722,0767 |
| 40 | 337.831,2973 | 7.897.739,3407 |
| 41 | 337.828,8150 | 7.897.756,9914 |
| 42 | 337.858,6384 | 7.897.741,4279 |
| 43 | 337.877,1700 | 7.897.733,2398 |
| 44 | 337.901,6068 | 7.897.729,1570 |
| 45 | 337.921,8256 | 7.897.733,0458 |



PREFEITURA MUNICIPAL DE SÃO GABRIEL DA PALHA

ESTADO DO ESPÍRITO SANTO

Secretaria Municipal de Administração

| | | |
|----|--------------|----------------|
| 46 | 337.985,4869 | 7.897.899,9419 |
| 47 | 337.998,7815 | 7.897.934,4072 |
| 48 | 338.055,6765 | 7.897.912,7010 |
| 49 | 338.111,4422 | 7.897.891,4257 |
| 50 | 338.186,8661 | 7.897.854,6123 |



PREFEITURA MUNICIPAL DE SÃO GABRIEL DA PALHA

ESTADO DO ESPÍRITO SANTO

Secretaria Municipal de Administração

V – BAIRRO CACHOEIRA DA ONÇA:

| PONTO | COORDENADA X | COORDENADA Y |
|-------|--------------|----------------|
| 1 | 337.882,5426 | 7.894.462,3692 |
| 2 | 337.963,5641 | 7.894.457,4452 |
| 3 | 337.975,8740 | 7.894.413,8010 |
| 4 | 337.974,5311 | 7.894.345,9847 |
| 5 | 337.979,0074 | 7.894.324,2745 |
| 6 | 337.992,4364 | 7.894.315,5457 |
| 7 | 338.109,4923 | 7.894.318,6791 |
| 8 | 338.254,4134 | 7.894.316,8885 |
| 9 | 338.283,5095 | 7.894.424,5442 |
| 10 | 338.303,2053 | 7.894.442,6733 |
| 11 | 338.327,7938 | 7.894.469,5668 |
| 12 | 338.342,9621 | 7.894.481,0784 |
| 13 | 338.366,6571 | 7.894.491,6200 |
| 14 | 338.383,7192 | 7.894.498,3184 |
| 15 | 338.398,4146 | 7.894.501,6085 |
| 16 | 338.413,4541 | 7.894.502,3778 |
| 17 | 338.432,7235 | 7.894.501,7192 |
| 18 | 338.446,1184 | 7.893.924,9092 |
| 19 | 338.442,9434 | 7.893.793,6756 |
| 20 | 338.342,4015 | 7.893.699,4837 |
| 21 | 338.295,8348 | 7.893.644,4503 |
| 22 | 338.284,1931 | 7.893.518,5084 |
| 23 | 338.301,1265 | 7.893.391,5081 |
| 24 | 338.209,7300 | 7.893.238,2001 |
| 25 | 337.988,9900 | 7.893.445,3601 |
| 26 | 337.966,3731 | 7.893.469,6686 |
| 27 | 337.966,0001 | 7.893.470,0001 |
| 28 | 337.938,5001 | 7.893.494,5001 |
| 29 | 337.913,5001 | 7.893.510,5001 |
| 30 | 337.886,5001 | 7.893.557,5001 |
| 31 | 337.877,3676 | 7.893.573,3477 |
| 32 | 337.869,5001 | 7.893.587,0001 |
| 33 | 337.855,5001 | 7.893.605,5001 |
| 34 | 337.848,0001 | 7.893.617,0001 |
| 35 | 337.837,0001 | 7.893.637,5001 |
| 36 | 337.826,0001 | 7.893.652,0001 |
| 37 | 337.814,5001 | 7.893.664,0001 |
| 38 | 337.806,9816 | 7.893.664,0001 |
| 39 | 337.790,6909 | 7.893.664,0001 |
| 40 | 337.787,0001 | 7.893.664,0001 |
| 41 | 337.782,2378 | 7.893.659,7140 |
| 42 | 337.762,0001 | 7.893.641,5001 |
| 43 | 337.745,0001 | 7.893.614,0001 |
| 44 | 337.740,9089 | 7.893.608,4016 |
| 45 | 337.735,5001 | 7.893.601,0001 |



PREFEITURA MUNICIPAL DE SÃO GABRIEL DA PALHA

ESTADO DO ESPÍRITO SANTO

Secretaria Municipal de Administração

| | | |
|----|--------------|----------------|
| 46 | 337.723,5426 | 7.893.564,3306 |
| 47 | 337.720,5001 | 7.893.555,0001 |
| 48 | 337.709,0001 | 7.893.517,5001 |
| 49 | 337.703,0001 | 7.893.467,0001 |
| 50 | 337.700,8910 | 7.893.461,2881 |
| 51 | 337.691,0001 | 7.893.434,5001 |
| 52 | 337.681,6100 | 7.893.412,2322 |
| 53 | 337.673,5001 | 7.893.393,0001 |
| 54 | 337.651,3820 | 7.893.358,4154 |
| 55 | 337.646,0001 | 7.893.350,0001 |
| 56 | 337.639,7793 | 7.893.337,0890 |
| 57 | 337.619,5001 | 7.893.295,0001 |
| 58 | 337.598,9001 | 7.893.249,0179 |
| 59 | 337.591,5001 | 7.893.232,5001 |
| 60 | 337.573,8771 | 7.893.194,0910 |
| 61 | 337.572,0001 | 7.893.190,0001 |
| 62 | 337.566,3074 | 7.893.182,9592 |
| 63 | 337.554,1827 | 7.893.167,9628 |
| 64 | 337.553,0001 | 7.893.166,5001 |
| 65 | 337.524,5001 | 7.893.138,5001 |
| 66 | 337.454,0000 | 7.893.099,0000 |
| 67 | 337.396,5000 | 7.893.072,0000 |
| 68 | 337.327,5000 | 7.893.048,0000 |
| 69 | 337.254,5000 | 7.893.024,0000 |
| 70 | 337.198,5000 | 7.893.006,0000 |
| 71 | 337.168,5000 | 7.893.005,0000 |
| 72 | 337.133,5000 | 7.893.014,5000 |
| 73 | 337.091,0000 | 7.893.035,5000 |
| 74 | 337.042,5000 | 7.893.064,5000 |
| 75 | 336.983,5000 | 7.893.108,0000 |
| 76 | 336.951,5000 | 7.893.131,5000 |
| 77 | 336.918,5000 | 7.893.156,0000 |
| 78 | 336.903,5000 | 7.893.168,5000 |
| 79 | 336.904,0000 | 7.893.195,5000 |
| 80 | 336.909,5000 | 7.893.235,0000 |
| 81 | 336.933,0000 | 7.893.293,5000 |
| 82 | 336.957,0000 | 7.893.331,5000 |
| 83 | 337.009,5000 | 7.893.434,5000 |
| 84 | 337.041,5000 | 7.893.502,5000 |
| 85 | 337.078,0000 | 7.893.559,5000 |
| 86 | 337.221,1822 | 7.893.615,0311 |
| 87 | 337.284,3741 | 7.894.007,2645 |
| 88 | 337.331,6277 | 7.894.046,3000 |
| 89 | 337.399,7707 | 7.894.436,4065 |
| 90 | 337.538,7607 | 7.894.517,8756 |
| 91 | 337.581,7334 | 7.894.540,0334 |
| 92 | 337.630,4096 | 7.894.547,1625 |



PREFEITURA MUNICIPAL DE SÃO GABRIEL DA PALHA

ESTADO DO ESPÍRITO SANTO

Secretaria Municipal de Administração

| | | |
|-----|--------------|----------------|
| 93 | 337.662,7243 | 7.894.551,8145 |
| 94 | 337.677,9559 | 7.894.549,4832 |
| 95 | 337.706,0530 | 7.894.537,7927 |
| 96 | 337.731,4758 | 7.894.526,4231 |
| 97 | 337.756,6629 | 7.894.514,5405 |
| 98 | 337.793,1692 | 7.894.492,9986 |
| 99 | 337.815,1770 | 7.894.482,4827 |
| 100 | 337.832,2853 | 7.894.475,9879 |
| 101 | 337.847,2146 | 7.894.472,1104 |
| 102 | 337.864,8611 | 7.894.467,5169 |
| 103 | 337.882,5426 | 7.894.462,3692 |



PREFEITURA MUNICIPAL DE SÃO GABRIEL DA PALHA

ESTADO DO ESPÍRITO SANTO

Secretaria Municipal de Administração

VI – BAIRRO CENTRO:

| PONTO | COORDENADA X | COORDENADA Y |
|-------|--------------|----------------|
| 1 | 338.406,8869 | 7.896.689,6501 |
| 2 | 338.446,5821 | 7.896.608,3709 |
| 3 | 338.453,4430 | 7.896.590,0470 |
| 4 | 338.458,3425 | 7.896.571,1042 |
| 5 | 338.460,0366 | 7.896.554,7649 |
| 6 | 338.458,3402 | 7.896.533,6668 |
| 7 | 338.447,1073 | 7.896.487,7044 |
| 8 | 338.441,3911 | 7.896.473,2659 |
| 9 | 338.435,0578 | 7.896.459,0871 |
| 10 | 338.426,8395 | 7.896.442,8867 |
| 11 | 338.479,1569 | 7.896.427,0146 |
| 12 | 338.482,8626 | 7.896.412,1745 |
| 13 | 338.477,9793 | 7.896.375,2663 |
| 14 | 338.531,2429 | 7.896.370,1816 |
| 15 | 338.581,6398 | 7.896.370,0629 |
| 16 | 338.581,5257 | 7.896.329,8603 |
| 17 | 338.547,3694 | 7.896.284,1216 |
| 18 | 338.512,2573 | 7.896.231,7427 |
| 19 | 338.496,2128 | 7.896.207,4479 |
| 20 | 338.452,7432 | 7.896.221,7219 |
| 21 | 338.388,6712 | 7.896.252,2738 |
| 22 | 338.323,8450 | 7.896.283,9168 |
| 23 | 338.288,4232 | 7.896.301,2069 |
| 24 | 338.270,2263 | 7.896.310,5193 |
| 25 | 338.256,3838 | 7.896.317,1409 |
| 26 | 338.243,0982 | 7.896.322,8412 |
| 27 | 338.214,3125 | 7.896.336,9546 |
| 28 | 338.201,7908 | 7.896.346,1881 |
| 29 | 338.143,8073 | 7.896.404,1005 |
| 30 | 338.113,9612 | 7.896.433,9961 |
| 31 | 338.090,8073 | 7.896.461,1284 |
| 32 | 338.077,0914 | 7.896.486,7448 |
| 33 | 338.050,5415 | 7.896.536,3307 |
| 34 | 338.028,7731 | 7.896.580,3976 |
| 35 | 338.111,2532 | 7.896.617,7415 |
| 36 | 338.145,6515 | 7.896.634,9269 |
| 37 | 338.162,0664 | 7.896.642,4939 |
| 38 | 338.175,0657 | 7.896.648,4863 |
| 39 | 338.198,9120 | 7.896.659,9916 |
| 40 | 338.285,8132 | 7.896.703,4895 |
| 41 | 338.290,3518 | 7.896.687,4517 |
| 42 | 338.290,3814 | 7.896.672,2562 |
| 43 | 338.278,5402 | 7.896.637,2796 |
| 44 | 338.295,7914 | 7.896.642,4251 |
| 45 | 338.403,4681 | 7.896.674,5416 |



PREFEITURA MUNICIPAL DE SÃO GABRIEL DA PALHA

ESTADO DO ESPÍRITO SANTO

Secretaria Municipal de Administração

| | | |
|----|--------------|----------------|
| 46 | 338.406,8869 | 7.896.689,6501 |
|----|--------------|----------------|



PREFEITURA MUNICIPAL DE SÃO GABRIEL DA PALHA

ESTADO DO ESPÍRITO SANTO

Secretaria Municipal de Administração

VII – BAIRRO GIRASSOL:

| PONTO | COORDENADA X | COORDENADA Y |
|-------|--------------|----------------|
| 1 | 338.643,5359 | 7.897.536,7409 |
| 2 | 338.686,4397 | 7.897.620,5983 |
| 3 | 338.677,5092 | 7.898.346,4531 |
| 4 | 338.797,7680 | 7.898.342,7827 |
| 5 | 338.850,8805 | 7.898.424,8264 |
| 6 | 338.938,1059 | 7.898.417,9175 |
| 7 | 338.960,1281 | 7.898.503,5236 |
| 8 | 338.999,2069 | 7.898.527,9208 |
| 9 | 339.028,8937 | 7.897.986,9721 |
| 10 | 339.361,5239 | 7.897.975,0344 |
| 11 | 340.148,0293 | 7.897.984,7178 |
| 12 | 340.133,6340 | 7.897.955,8020 |
| 13 | 340.122,5221 | 7.897.906,5047 |
| 14 | 340.144,0195 | 7.897.808,2779 |
| 15 | 340.167,8321 | 7.897.780,1659 |
| 16 | 340.198,2592 | 7.897.762,6372 |
| 17 | 340.272,1399 | 7.897.753,2555 |
| 18 | 340.281,6031 | 7.897.752,0538 |
| 19 | 340.317,6527 | 7.897.759,6606 |
| 20 | 340.378,7826 | 7.897.810,0693 |
| 21 | 340.415,1629 | 7.897.827,2673 |
| 22 | 340.440,9598 | 7.897.827,9288 |
| 23 | 340.500,4912 | 7.897.807,0928 |
| 24 | 340.442,2827 | 7.897.726,5270 |
| 25 | 340.423,1004 | 7.897.663,0269 |
| 26 | 340.402,9259 | 7.897.629,6232 |
| 27 | 340.264,3501 | 7.897.526,1047 |
| 28 | 340.252,4438 | 7.897.511,5526 |
| 29 | 340.241,8604 | 7.897.453,3442 |
| 30 | 340.280,5558 | 7.897.246,3073 |
| 31 | 340.242,3290 | 7.897.098,6915 |
| 32 | 339.293,7076 | 7.896.913,7474 |
| 33 | 339.147,6573 | 7.896.850,2473 |
| 34 | 338.534,4416 | 7.897.077,8687 |
| 35 | 338.493,9379 | 7.897.110,3131 |
| 36 | 338.501,1814 | 7.897.126,1785 |
| 37 | 338.493,5026 | 7.897.145,1927 |
| 38 | 338.509,9572 | 7.897.197,2988 |
| 39 | 338.534,4562 | 7.897.287,9819 |
| 40 | 338.545,0603 | 7.897.329,6668 |
| 41 | 338.575,6183 | 7.897.425,1329 |
| 42 | 338.577,5355 | 7.897.454,6597 |
| 43 | 338.582,8441 | 7.897.472,1408 |
| 44 | 338.587,6203 | 7.897.507,8348 |
| 45 | 338.592,2782 | 7.897.531,9939 |



PREFEITURA MUNICIPAL DE SÃO GABRIEL DA PALHA
ESTADO DO ESPÍRITO SANTO
Secretaria Municipal de Administração

| | | |
|----|--------------|----------------|
| 46 | 338.606,4826 | 7.897.535,7658 |
| 47 | 338.643,5359 | 7.897.536,7409 |



PREFEITURA MUNICIPAL DE SÃO GABRIEL DA PALHA

ESTADO DO ESPÍRITO SANTO

Secretaria Municipal de Administração

VIII – BAIRRO GLÓRIA:

| PONTO | COORDENADA X | COORDENADA Y |
|-------|--------------|----------------|
| 1 | 339.004,4747 | 7.895.998,3074 |
| 2 | 338.978,3428 | 7.895.925,4745 |
| 3 | 338.945,6012 | 7.895.948,2038 |
| 4 | 338.927,9973 | 7.895.959,9592 |
| 5 | 338.913,6964 | 7.895.969,5090 |
| 6 | 338.852,3888 | 7.896.011,3957 |
| 7 | 338.824,8582 | 7.896.026,1291 |
| 8 | 338.797,6719 | 7.896.041,4885 |
| 9 | 338.769,0310 | 7.896.052,7766 |
| 10 | 338.730,4640 | 7.896.010,6314 |
| 11 | 338.685,6482 | 7.895.960,9694 |
| 12 | 338.707,9260 | 7.895.902,3950 |
| 13 | 338.651,1284 | 7.895.879,0367 |
| 14 | 338.563,3208 | 7.895.843,8963 |
| 15 | 338.542,4697 | 7.895.878,1279 |
| 16 | 338.465,9729 | 7.895.855,8635 |
| 17 | 338.475,1742 | 7.895.873,9254 |
| 18 | 338.482,2941 | 7.895.889,3423 |
| 19 | 338.487,2971 | 7.895.904,6295 |
| 20 | 338.490,8447 | 7.895.920,3185 |
| 21 | 338.492,5311 | 7.895.936,3148 |
| 22 | 338.492,7103 | 7.895.952,3987 |
| 23 | 338.491,0051 | 7.895.968,3931 |
| 24 | 338.486,2179 | 7.895.992,2159 |
| 25 | 338.454,6921 | 7.896.080,8354 |
| 26 | 338.445,4361 | 7.896.110,3185 |
| 27 | 338.442,8123 | 7.896.126,8639 |
| 28 | 338.441,6487 | 7.896.143,5755 |
| 29 | 338.442,3212 | 7.896.160,3141 |
| 30 | 338.452,7432 | 7.896.221,7219 |
| 31 | 338.496,2128 | 7.896.207,4479 |
| 32 | 338.512,2573 | 7.896.231,7427 |
| 33 | 338.547,3694 | 7.896.284,1216 |
| 34 | 338.581,5257 | 7.896.329,8603 |
| 35 | 338.581,6398 | 7.896.370,0629 |
| 36 | 338.602,5335 | 7.896.380,4816 |
| 37 | 338.619,4756 | 7.896.390,1381 |
| 38 | 338.642,5391 | 7.896.406,4188 |
| 39 | 338.653,6782 | 7.896.428,1353 |
| 40 | 338.657,7035 | 7.896.468,6750 |
| 41 | 338.680,9923 | 7.896.476,9049 |
| 42 | 338.699,9549 | 7.896.480,9518 |
| 43 | 338.718,9984 | 7.896.484,5985 |
| 44 | 338.803,7398 | 7.896.497,1165 |
| 45 | 338.846,8116 | 7.896.501,4465 |



PREFEITURA MUNICIPAL DE SÃO GABRIEL DA PALHA
ESTADO DO ESPÍRITO SANTO
Secretaria Municipal de Administração

| | | |
|----|--------------|----------------|
| 46 | 339.080,3807 | 7.896.532,5488 |
| 47 | 339.004,0952 | 7.896.172,3083 |
| 48 | 339.004,4747 | 7.895.998,3074 |



PREFEITURA MUNICIPAL DE SÃO GABRIEL DA PALHA

ESTADO DO ESPÍRITO SANTO

Secretaria Municipal de Administração

IX – BAIRRO GUSTAVO BOONE:

| PONTO | COORDENADA X | COORDENADA Y |
|-------|--------------|----------------|
| 1 | 338.821,5620 | 7.895.331,5960 |
| 2 | 338.816,1512 | 7.895.315,9074 |
| 3 | 338.779,9822 | 7.895.251,6275 |
| 4 | 338.734,9992 | 7.895.242,5312 |
| 5 | 338.587,6147 | 7.895.213,8416 |
| 6 | 338.548,7641 | 7.895.205,9845 |
| 7 | 338.510,3302 | 7.895.197,7613 |
| 8 | 338.472,4855 | 7.895.191,8204 |
| 9 | 338.429,4256 | 7.895.187,2306 |
| 10 | 338.422,5288 | 7.895.337,5685 |
| 11 | 338.425,2351 | 7.895.480,6074 |
| 12 | 338.425,0285 | 7.895.549,0683 |
| 13 | 338.427,1222 | 7.895.607,1801 |
| 14 | 338.457,5121 | 7.895.612,0487 |
| 15 | 338.495,7740 | 7.895.618,1859 |
| 16 | 338.517,2017 | 7.895.621,7900 |
| 17 | 338.559,1606 | 7.895.628,8738 |
| 18 | 338.595,2834 | 7.895.635,2626 |
| 19 | 338.620,6248 | 7.895.639,7600 |
| 20 | 338.676,3115 | 7.895.647,9933 |
| 21 | 338.689,1480 | 7.895.632,4485 |
| 22 | 338.706,1709 | 7.895.612,8721 |
| 23 | 338.724,9487 | 7.895.589,6909 |
| 24 | 338.743,4111 | 7.895.566,2577 |
| 25 | 338.761,5551 | 7.895.542,5769 |
| 26 | 338.768,4604 | 7.895.529,6806 |
| 27 | 338.775,4358 | 7.895.509,8352 |
| 28 | 338.734,6192 | 7.895.493,8780 |
| 29 | 338.737,2367 | 7.895.479,0599 |
| 30 | 338.743,7000 | 7.895.446,6324 |
| 31 | 338.750,1278 | 7.895.417,9599 |
| 32 | 338.755,8078 | 7.895.394,8830 |
| 33 | 338.776,0430 | 7.895.326,1755 |
| 34 | 338.799,2816 | 7.895.327,6910 |
| 35 | 338.821,5620 | 7.895.331,5960 |



PREFEITURA MUNICIPAL DE SÃO GABRIEL DA PALHA

ESTADO DO ESPÍRITO SANTO

Secretaria Municipal de Administração

X – BAIRRO GUSTAVO MILBRATZ:

| PONTO | COORDENADA X | COORDENADA Y |
|-------|--------------|----------------|
| 1 | 337.967,0780 | 7.899.434,3898 |
| 2 | 337.976,4100 | 7.900.586,3701 |
| 3 | 339.519,1900 | 7.900.615,5901 |
| 4 | 339.521,3382 | 7.899.576,2277 |
| 5 | 339.498,6050 | 7.899.563,1918 |
| 6 | 339.489,0165 | 7.899.557,7129 |
| 7 | 339.445,6169 | 7.899.546,9307 |
| 8 | 339.324,3395 | 7.899.544,4557 |
| 9 | 339.274,2298 | 7.899.543,5503 |
| 10 | 339.129,4354 | 7.899.543,0996 |
| 11 | 339.115,9137 | 7.899.538,3670 |
| 12 | 339.108,2514 | 7.899.532,2823 |
| 13 | 339.071,4129 | 7.899.492,9177 |
| 14 | 339.029,3750 | 7.899.447,9972 |
| 15 | 338.881,0875 | 7.899.430,8698 |
| 16 | 337.967,0780 | 7.899.434,3898 |



PREFEITURA MUNICIPAL DE SÃO GABRIEL DA PALHA

ESTADO DO ESPÍRITO SANTO

Secretaria Municipal de Administração

XI – BAIRRO JARDIM DAS OLIVEIRAS:

| PONTO | COORDENADA X | COORDENADA Y |
|-------|--------------|----------------|
| 1 | 338.677,5103 | 7.898.247,7176 |
| 2 | 338.684,0020 | 7.898.046,2234 |
| 3 | 338.684,9771 | 7.897.843,8930 |
| 4 | 338.686,4397 | 7.897.620,5983 |
| 5 | 338.357,3256 | 7.897.618,5735 |
| 6 | 338.294,8232 | 7.897.667,9523 |
| 7 | 338.255,6101 | 7.897.635,4267 |
| 8 | 338.218,2209 | 7.897.639,6824 |
| 9 | 338.178,5870 | 7.897.649,2886 |
| 10 | 338.166,4891 | 7.897.657,2778 |
| 11 | 338.152,1616 | 7.897.686,8100 |
| 12 | 338.151,6835 | 7.897.702,6327 |
| 13 | 338.156,7692 | 7.897.733,2313 |
| 14 | 338.153,6945 | 7.897.747,5798 |
| 15 | 338.141,9279 | 7.897.764,5723 |
| 16 | 338.126,8600 | 7.897.779,1627 |
| 17 | 338.164,7125 | 7.897.825,3511 |
| 18 | 338.174,9457 | 7.897.837,1453 |
| 19 | 338.186,8661 | 7.897.854,6123 |
| 20 | 338.196,0822 | 7.897.872,8797 |
| 21 | 338.202,3612 | 7.897.890,7380 |
| 22 | 338.228,8512 | 7.897.988,2921 |
| 23 | 338.241,2321 | 7.898.035,5094 |
| 24 | 338.263,0440 | 7.898.118,7305 |
| 25 | 338.299,3857 | 7.898.250,2727 |
| 26 | 338.307,1109 | 7.898.280,2673 |
| 27 | 338.677,5103 | 7.898.247,7176 |



PREFEITURA MUNICIPAL DE SÃO GABRIEL DA PALHA

ESTADO DO ESPÍRITO SANTO

Secretaria Municipal de Administração

XII – BAIRRO JARDIM DE INFÂNCIA:

| PONTO | COORDENADA X | COORDENADA Y |
|-------|--------------|----------------|
| 1 | 338.111,6593 | 7.897.370,0827 |
| 2 | 338.162,8605 | 7.897.298,0355 |
| 3 | 338.185,6147 | 7.897.259,9353 |
| 4 | 338.196,2134 | 7.897.235,0480 |
| 5 | 338.205,4585 | 7.897.207,8123 |
| 6 | 338.227,6835 | 7.897.102,5079 |
| 7 | 338.240,1189 | 7.897.021,0161 |
| 8 | 338.240,9237 | 7.897.004,4420 |
| 9 | 338.240,2131 | 7.896.983,7575 |
| 10 | 338.234,0335 | 7.896.954,3411 |
| 11 | 338.224,8902 | 7.896.922,3397 |
| 12 | 338.215,8098 | 7.896.889,7739 |
| 13 | 338.213,0357 | 7.896.871,4101 |
| 14 | 338.212,9461 | 7.896.853,7303 |
| 15 | 338.217,0188 | 7.896.829,7934 |
| 16 | 338.227,1543 | 7.896.808,5553 |
| 17 | 338.266,5773 | 7.896.741,3511 |
| 18 | 338.285,8132 | 7.896.703,4895 |
| 19 | 338.198,9120 | 7.896.659,9916 |
| 20 | 338.175,0657 | 7.896.648,4863 |
| 21 | 338.162,0664 | 7.896.642,4939 |
| 22 | 338.145,6515 | 7.896.634,9269 |
| 23 | 338.111,2532 | 7.896.617,7415 |
| 24 | 338.028,7731 | 7.896.580,3976 |
| 25 | 338.022,2207 | 7.896.596,5511 |
| 26 | 338.002,3290 | 7.896.672,1396 |
| 27 | 338.001,0803 | 7.896.688,8683 |
| 28 | 338.001,7845 | 7.896.727,5711 |
| 29 | 338.003,6020 | 7.896.810,2676 |
| 30 | 338.005,9873 | 7.896.888,7757 |
| 31 | 338.011,4547 | 7.896.911,4068 |
| 32 | 337.947,2841 | 7.896.938,2905 |
| 33 | 337.931,9734 | 7.896.942,5961 |
| 34 | 337.911,6527 | 7.896.942,4548 |
| 37 | 337.891,9685 | 7.896.936,8582 |
| 36 | 337.834,6544 | 7.896.898,1880 |
| 37 | 337.759,6143 | 7.896.893,7339 |
| 38 | 337.740,0226 | 7.896.893,1773 |
| 39 | 337.735,6045 | 7.896.911,2011 |
| 40 | 337.731,8137 | 7.896.927,0761 |
| 41 | 337.727,6163 | 7.896.942,8485 |
| 42 | 337.741,6811 | 7.896.980,4123 |
| 43 | 337.680,4855 | 7.897.049,6241 |
| 44 | 337.735,6477 | 7.897.135,8978 |
| 45 | 337.765,1234 | 7.897.138,8600 |



PREFEITURA MUNICIPAL DE SÃO GABRIEL DA PALHA

ESTADO DO ESPÍRITO SANTO

Secretaria Municipal de Administração

| | | |
|----|--------------|----------------|
| 46 | 337.859,5377 | 7.897.125,8189 |
| 47 | 337.861,9943 | 7.897.145,5777 |
| 48 | 337.862,7900 | 7.897.163,1421 |
| 49 | 337.861,8936 | 7.897.186,5598 |
| 50 | 337.858,5576 | 7.897.210,3013 |
| 51 | 337.845,7191 | 7.897.251,1097 |
| 52 | 337.834,3309 | 7.897.286,8377 |
| 53 | 337.823,3975 | 7.897.322,7077 |
| 54 | 337.812,9205 | 7.897.358,7135 |
| 55 | 337.809,6401 | 7.897.372,6003 |
| 56 | 337.797,1737 | 7.897.425,3747 |
| 57 | 337.848,0997 | 7.897.439,4497 |
| 58 | 337.912,7512 | 7.897.452,8320 |
| 59 | 337.921,7390 | 7.897.426,2089 |
| 60 | 337.936,8549 | 7.897.355,3855 |
| 61 | 337.961,0049 | 7.897.361,7965 |
| 62 | 337.994,0251 | 7.897.368,3309 |
| 63 | 338.027,2820 | 7.897.235,5543 |
| 64 | 338.084,7403 | 7.897.251,0905 |
| 65 | 338.131,2791 | 7.897.268,3892 |
| 66 | 338.123,3297 | 7.897.304,1524 |
| 67 | 338.116,9117 | 7.897.318,8358 |
| 68 | 338.111,6593 | 7.897.370,0827 |



PREFEITURA MUNICIPAL DE SÃO GABRIEL DA PALHA

ESTADO DO ESPÍRITO SANTO

Secretaria Municipal de Administração

XIII – BAIRRO JARDIM PASSAMANI:

| PONTO | COORDENADA X | COORDENADA Y |
|-------|--------------|----------------|
| 1 | 338.677,5103 | 7.898.247,7176 |
| 2 | 338.307,1109 | 7.898.280,2673 |
| 3 | 338.324,7063 | 7.898.348,5841 |
| 4 | 338.336,3801 | 7.898.393,9101 |
| 5 | 338.348,6527 | 7.898.439,9138 |
| 6 | 338.356,0334 | 7.898.458,0022 |
| 7 | 338.366,0857 | 7.898.475,8379 |
| 8 | 338.378,3474 | 7.898.492,2334 |
| 9 | 338.388,8151 | 7.898.503,4795 |
| 10 | 338.412,0985 | 7.898.524,9109 |
| 11 | 338.460,2527 | 7.898.564,5985 |
| 12 | 338.490,4228 | 7.898.589,3861 |
| 13 | 338.516,6091 | 7.898.610,9005 |
| 14 | 338.551,2695 | 7.898.640,7985 |
| 15 | 338.561,7093 | 7.898.653,4435 |
| 16 | 338.571,5297 | 7.898.666,5751 |
| 17 | 338.580,7079 | 7.898.680,1633 |
| 18 | 338.589,2231 | 7.898.694,1767 |
| 19 | 338.597,0551 | 7.898.708,5829 |
| 20 | 338.604,1863 | 7.898.723,3487 |
| 21 | 338.622,1781 | 7.898.755,6279 |
| 22 | 338.653,3989 | 7.898.809,0739 |
| 23 | 338.708,6969 | 7.898.908,2929 |
| 24 | 338.726,7418 | 7.898.942,0916 |
| 25 | 339.001,8897 | 7.898.941,7489 |
| 26 | 338.999,1179 | 7.898.528,1838 |
| 27 | 338.976,3830 | 7.898.513,4552 |
| 28 | 338.960,1315 | 7.898.503,7043 |
| 29 | 338.938,0296 | 7.898.417,8967 |
| 30 | 338.850,9219 | 7.898.425,0474 |
| 31 | 338.797,6172 | 7.898.343,1401 |
| 32 | 338.677,3566 | 7.898.346,3904 |
| 33 | 338.677,5103 | 7.898.247,7176 |



PREFEITURA MUNICIPAL DE SÃO GABRIEL DA PALHA

ESTADO DO ESPÍRITO SANTO

Secretaria Municipal de Administração

XIV – BAIRRO JARDIM VITÓRIA:

| PONTO | COORDENADA X | COORDENADA Y |
|-------|--------------|----------------|
| 1 | 337.445,5147 | 7.897.048,6689 |
| 2 | 337.446,9173 | 7.897.009,9059 |
| 3 | 337.449,1925 | 7.896.954,9768 |
| 4 | 337.453,7812 | 7.896.860,0967 |
| 5 | 337.440,6712 | 7.896.863,4883 |
| 6 | 337.418,8428 | 7.896.869,0524 |
| 7 | 337.393,2373 | 7.896.874,9545 |
| 8 | 337.372,5120 | 7.896.876,0080 |
| 9 | 337.350,9280 | 7.896.870,9897 |
| 10 | 337.270,2806 | 7.896.826,0205 |
| 11 | 337.254,2102 | 7.896.817,9862 |
| 12 | 337.231,7930 | 7.896.809,5773 |
| 13 | 337.214,4033 | 7.896.805,0604 |
| 14 | 337.196,6366 | 7.896.802,3863 |
| 15 | 337.165,1627 | 7.896.798,5367 |
| 16 | 337.114,9031 | 7.896.787,0770 |
| 17 | 337.093,5323 | 7.896.783,9011 |
| 18 | 337.077,3634 | 7.896.782,7628 |
| 19 | 337.061,6132 | 7.896.783,6379 |
| 20 | 336.974,3907 | 7.896.790,7742 |
| 21 | 336.974,5720 | 7.896.893,2394 |
| 22 | 336.457,7082 | 7.896.874,7708 |
| 23 | 336.442,6625 | 7.897.051,6935 |
| 24 | 336.433,7801 | 7.897.216,1083 |
| 25 | 336.571,9103 | 7.897.216,4708 |
| 26 | 336.968,8390 | 7.897.208,4514 |
| 27 | 337.190,1178 | 7.897.210,8387 |
| 28 | 337.208,6768 | 7.897.191,9652 |
| 29 | 337.230,8841 | 7.897.246,7011 |
| 30 | 337.257,1728 | 7.897.236,2442 |
| 31 | 337.374,9951 | 7.897.251,4925 |
| 32 | 337.386,5799 | 7.897.213,7276 |
| 33 | 337.398,7364 | 7.897.177,8856 |
| 34 | 337.415,6375 | 7.897.129,6129 |
| 35 | 337.418,9913 | 7.897.113,0268 |
| 36 | 337.426,6761 | 7.897.096,3878 |
| 37 | 337.445,5147 | 7.897.048,6689 |



PREFEITURA MUNICIPAL DE SÃO GABRIEL DA PALHA

ESTADO DO ESPÍRITO SANTO

Secretaria Municipal de Administração

XV – BAIRRO JOÃO COLOMBI:

| PONTO | COORDENADA X | COORDENADA Y |
|-------|--------------|----------------|
| 1 | 338.429,4098 | 7.895.187,2123 |
| 2 | 338.472,4855 | 7.895.191,8204 |
| 3 | 338.510,3302 | 7.895.197,7613 |
| 4 | 338.548,7641 | 7.895.205,9845 |
| 5 | 338.587,6147 | 7.895.213,8416 |
| 6 | 338.734,9992 | 7.895.242,5312 |
| 7 | 338.738,9503 | 7.895.203,6741 |
| 8 | 338.745,0410 | 7.895.164,4599 |
| 9 | 338.755,1466 | 7.895.117,9583 |
| 10 | 338.759,7537 | 7.895.081,6506 |
| 11 | 338.807,8440 | 7.895.091,1511 |
| 12 | 338.844,6261 | 7.895.098,4176 |
| 13 | 338.868,2889 | 7.895.103,0923 |
| 14 | 338.926,3139 | 7.895.114,5554 |
| 15 | 338.929,9992 | 7.895.090,2136 |
| 16 | 338.935,8975 | 7.895.055,1165 |
| 17 | 338.939,4475 | 7.895.013,6396 |
| 18 | 338.770,9891 | 7.894.986,2876 |
| 19 | 338.693,9087 | 7.894.975,2703 |
| 20 | 338.623,6141 | 7.894.968,9225 |
| 21 | 338.592,6889 | 7.894.965,0640 |
| 22 | 338.515,8695 | 7.894.954,2582 |
| 23 | 338.434,6974 | 7.894.944,0219 |
| 24 | 338.429,4098 | 7.895.187,2123 |



PREFEITURA MUNICIPAL DE SÃO GABRIEL DA PALHA

ESTADO DO ESPÍRITO SANTO

Secretaria Municipal de Administração

XVI – BAIRRO JOVELINO DE SOUZA VALENTIM:

| PONTO | COORDENADA X | COORDENADA Y |
|-------|--------------|----------------|
| 1 | 337.513,5375 | 7.896.856,1438 |
| 2 | 337.533,7103 | 7.896.860,4519 |
| 3 | 337.554,7336 | 7.896.865,0585 |
| 4 | 337.575,0449 | 7.896.866,8118 |
| 5 | 337.657,2181 | 7.896.862,4130 |
| 6 | 337.674,9763 | 7.896.864,7033 |
| 7 | 337.688,1590 | 7.896.823,7602 |
| 8 | 337.695,8398 | 7.896.781,5659 |
| 9 | 337.702,2846 | 7.896.735,4630 |
| 10 | 337.677,7498 | 7.896.712,3012 |
| 11 | 337.660,4867 | 7.896.696,5275 |
| 12 | 337.633,8519 | 7.896.671,3773 |
| 13 | 337.612,5259 | 7.896.650,2648 |
| 14 | 337.591,6267 | 7.896.628,7298 |
| 15 | 337.607,7084 | 7.896.619,9256 |
| 16 | 337.634,8550 | 7.896.602,4568 |
| 17 | 337.653,0831 | 7.896.590,9218 |
| 18 | 337.677,1061 | 7.896.576,2457 |
| 19 | 337.693,9696 | 7.896.565,4251 |
| 20 | 337.713,5250 | 7.896.553,3590 |
| 21 | 337.733,3819 | 7.896.539,4904 |
| 22 | 337.715,4055 | 7.896.497,7247 |
| 23 | 337.668,9791 | 7.896.390,7811 |
| 24 | 337.679,7339 | 7.896.366,6682 |
| 25 | 337.663,5603 | 7.896.361,9568 |
| 26 | 337.630,7851 | 7.896.351,6987 |
| 27 | 337.583,1627 | 7.896.337,9692 |
| 28 | 337.589,9463 | 7.896.386,3443 |
| 29 | 337.512,5269 | 7.896.417,4018 |
| 30 | 337.517,2936 | 7.896.398,5669 |
| 31 | 337.518,7520 | 7.896.383,2542 |
| 32 | 337.510,9741 | 7.896.351,1703 |
| 33 | 337.502,2240 | 7.896.332,4548 |
| 34 | 337.488,3696 | 7.896.324,1908 |
| 35 | 337.457,5011 | 7.896.310,3364 |
| 36 | 337.443,9687 | 7.896.305,7985 |
| 37 | 337.340,0329 | 7.896.011,1704 |
| 38 | 337.189,2049 | 7.896.014,2527 |
| 39 | 337.047,7367 | 7.896.019,3152 |
| 40 | 337.056,9012 | 7.896.570,6486 |
| 41 | 337.061,6132 | 7.896.783,6379 |
| 42 | 337.077,3634 | 7.896.782,7628 |
| 43 | 337.093,5323 | 7.896.783,9011 |
| 44 | 337.114,9031 | 7.896.787,0770 |
| 45 | 337.165,1627 | 7.896.798,5367 |



PREFEITURA MUNICIPAL DE SÃO GABRIEL DA PALHA

ESTADO DO ESPÍRITO SANTO

Secretaria Municipal de Administração

| | | |
|----|--------------|----------------|
| 46 | 337.196,6366 | 7.896.802,3863 |
| 47 | 337.214,4033 | 7.896.805,0604 |
| 48 | 337.231,7930 | 7.896.809,5773 |
| 49 | 337.254,2102 | 7.896.817,9862 |
| 50 | 337.270,2806 | 7.896.826,0205 |
| 51 | 337.350,9280 | 7.896.870,9897 |
| 52 | 337.372,5120 | 7.896.876,0080 |
| 53 | 337.393,2373 | 7.896.874,9545 |
| 54 | 337.418,8428 | 7.896.869,0524 |
| 55 | 337.440,6712 | 7.896.863,4883 |
| 56 | 337.466,1470 | 7.896.856,8977 |
| 57 | 337.487,8456 | 7.896.854,7869 |
| 58 | 337.513,5375 | 7.896.856,1438 |



PREFEITURA MUNICIPAL DE SÃO GABRIEL DA PALHA

ESTADO DO ESPÍRITO SANTO

Secretaria Municipal de Administração

XVII – BAIRRO MIRANTE:

| PONTO | COORDENADA X | COORDENADA Y |
|-------|--------------|----------------|
| 1 | 338.459,9644 | 7.896.956,9153 |
| 2 | 338.365,6348 | 7.896.956,7713 |
| 3 | 338.344,5174 | 7.896.957,0847 |
| 4 | 338.326,8491 | 7.896.956,4389 |
| 5 | 338.309,2237 | 7.896.955,0494 |
| 6 | 338.286,3235 | 7.896.948,9580 |
| 7 | 338.279,6607 | 7.896.964,4404 |
| 8 | 338.273,7561 | 7.896.981,1589 |
| 9 | 338.240,2131 | 7.896.983,7575 |
| 10 | 338.240,9237 | 7.897.004,4420 |
| 11 | 338.240,1189 | 7.897.021,0161 |
| 12 | 338.227,6835 | 7.897.102,5079 |
| 13 | 338.205,4585 | 7.897.207,8123 |
| 14 | 338.196,2134 | 7.897.235,0480 |
| 15 | 338.185,6147 | 7.897.259,9353 |
| 16 | 338.162,8605 | 7.897.298,0355 |
| 17 | 338.111,6593 | 7.897.370,0827 |
| 18 | 338.103,4562 | 7.897.392,5450 |
| 19 | 338.061,8240 | 7.897.460,8271 |
| 20 | 338.088,7348 | 7.897.463,1355 |
| 21 | 338.108,5951 | 7.897.468,0000 |
| 22 | 338.126,4209 | 7.897.469,3712 |
| 23 | 338.149,1756 | 7.897.473,4260 |
| 24 | 338.174,8467 | 7.897.480,7892 |
| 25 | 338.207,8065 | 7.897.487,2259 |
| 26 | 338.213,2053 | 7.897.606,0929 |
| 27 | 338.218,0689 | 7.897.639,5304 |
| 28 | 338.256,0661 | 7.897.634,6668 |
| 29 | 338.294,9752 | 7.897.668,1043 |
| 30 | 338.357,3256 | 7.897.618,5735 |
| 31 | 338.686,4397 | 7.897.620,5983 |
| 32 | 338.643,5359 | 7.897.536,7409 |
| 33 | 338.606,4826 | 7.897.535,7658 |
| 34 | 338.592,2782 | 7.897.531,9939 |
| 35 | 338.587,6203 | 7.897.507,8348 |
| 36 | 338.582,8441 | 7.897.472,1408 |
| 37 | 338.577,5355 | 7.897.454,6597 |
| 38 | 338.575,6183 | 7.897.425,1329 |
| 39 | 338.545,0603 | 7.897.329,6668 |
| 40 | 338.534,4562 | 7.897.287,9819 |
| 41 | 338.509,9572 | 7.897.197,2988 |
| 42 | 338.493,5026 | 7.897.145,1927 |
| 43 | 338.501,1814 | 7.897.126,1785 |
| 44 | 338.493,9379 | 7.897.110,3131 |
| 45 | 338.534,4416 | 7.897.077,8687 |



PREFEITURA MUNICIPAL DE SÃO GABRIEL DA PALHA

ESTADO DO ESPÍRITO SANTO

Secretaria Municipal de Administração

| | | |
|----|--------------|----------------|
| 46 | 338.483,0973 | 7.897.015,8275 |
| 47 | 338.475,1369 | 7.897.002,2826 |
| 48 | 338.468,3003 | 7.896.988,1371 |
| 49 | 338.462,9305 | 7.896.973,3724 |
| 50 | 338.459,9644 | 7.896.956,9153 |



PREFEITURA MUNICIPAL DE SÃO GABRIEL DA PALHA

ESTADO DO ESPÍRITO SANTO

Secretaria Municipal de Administração

XVIII – BAIRRO PARAÍSO:

| PONTO | COORDENADA X | COORDENADA Y |
|-------|--------------|----------------|
| 1 | 338.846,8116 | 7.896.501,4465 |
| 2 | 338.803,7398 | 7.896.497,1165 |
| 3 | 338.718,9984 | 7.896.484,5985 |
| 4 | 338.699,9549 | 7.896.480,9518 |
| 5 | 338.680,9923 | 7.896.476,9049 |
| 6 | 338.657,7035 | 7.896.468,6750 |
| 7 | 338.653,6782 | 7.896.428,1353 |
| 8 | 338.642,5391 | 7.896.406,4188 |
| 9 | 338.619,4756 | 7.896.390,1381 |
| 10 | 338.602,5335 | 7.896.380,4816 |
| 11 | 338.581,6398 | 7.896.370,0629 |
| 12 | 338.531,2429 | 7.896.370,1816 |
| 13 | 338.477,9793 | 7.896.375,2663 |
| 14 | 338.482,8626 | 7.896.412,1745 |
| 15 | 338.479,1569 | 7.896.427,0146 |
| 16 | 338.426,8395 | 7.896.442,8867 |
| 17 | 338.435,0578 | 7.896.459,0871 |
| 18 | 338.441,3911 | 7.896.473,2659 |
| 19 | 338.447,1073 | 7.896.487,7044 |
| 20 | 338.458,3402 | 7.896.533,6668 |
| 21 | 338.460,0366 | 7.896.554,7649 |
| 22 | 338.458,3425 | 7.896.571,1042 |
| 23 | 338.453,4430 | 7.896.590,0470 |
| 24 | 338.446,5821 | 7.896.608,3709 |
| 25 | 338.406,8869 | 7.896.689,6501 |
| 26 | 338.410,4491 | 7.896.705,3927 |
| 27 | 338.416,4339 | 7.896.736,6633 |
| 28 | 338.424,1538 | 7.896.777,0000 |
| 29 | 338.436,2439 | 7.896.840,1737 |
| 30 | 338.449,4071 | 7.896.909,1414 |
| 31 | 338.459,9644 | 7.896.956,9153 |
| 32 | 338.462,9305 | 7.896.973,3724 |
| 33 | 338.468,3003 | 7.896.988,1371 |
| 34 | 338.475,1369 | 7.897.002,2826 |
| 35 | 338.483,0973 | 7.897.015,8275 |
| 36 | 338.534,4416 | 7.897.077,8687 |
| 37 | 339.147,6573 | 7.896.850,2473 |
| 38 | 339.080,3807 | 7.896.532,5488 |
| 39 | 338.846,8116 | 7.896.501,4465 |



PREFEITURA MUNICIPAL DE SÃO GABRIEL DA PALHA

ESTADO DO ESPÍRITO SANTO

Secretaria Municipal de Administração

XIX – BAIRRO POPULARES:

| PONTO | COORDENADA X | COORDENADA Y |
|-------|--------------|----------------|
| 1 | 338.028,7731 | 7.896.580,3976 |
| 2 | 337.905,7798 | 7.896.543,6677 |
| 3 | 337.873,8253 | 7.896.536,8164 |
| 4 | 337.845,6068 | 7.896.531,3428 |
| 5 | 337.809,5438 | 7.896.525,0005 |
| 6 | 337.773,6716 | 7.896.518,1387 |
| 7 | 337.752,1127 | 7.896.476,5976 |
| 8 | 337.704,2162 | 7.896.374,0088 |
| 9 | 337.679,7339 | 7.896.366,6682 |
| 10 | 337.668,9791 | 7.896.390,7811 |
| 11 | 337.715,4055 | 7.896.497,7247 |
| 12 | 337.733,3819 | 7.896.539,4904 |
| 13 | 337.713,5250 | 7.896.553,3590 |
| 14 | 337.693,9696 | 7.896.565,4251 |
| 15 | 337.677,1061 | 7.896.576,2457 |
| 16 | 337.653,0831 | 7.896.590,9218 |
| 17 | 337.634,8550 | 7.896.602,4568 |
| 18 | 337.607,7084 | 7.896.619,9256 |
| 19 | 337.591,6267 | 7.896.628,7298 |
| 20 | 337.612,5259 | 7.896.650,2648 |
| 21 | 337.633,8519 | 7.896.671,3773 |
| 22 | 337.660,4867 | 7.896.696,5275 |
| 23 | 337.677,7498 | 7.896.712,3012 |
| 24 | 337.702,2846 | 7.896.735,4630 |
| 25 | 337.695,8398 | 7.896.781,5659 |
| 26 | 337.688,1590 | 7.896.823,7602 |
| 27 | 337.674,9763 | 7.896.864,7033 |
| 28 | 337.725,6522 | 7.896.885,8749 |
| 29 | 337.740,0226 | 7.896.893,1773 |
| 30 | 337.759,6143 | 7.896.893,7339 |
| 31 | 337.834,6544 | 7.896.898,1880 |
| 32 | 337.891,9685 | 7.896.936,8582 |
| 33 | 337.911,6527 | 7.896.942,4548 |
| 34 | 337.931,9734 | 7.896.942,5961 |
| 35 | 337.947,2841 | 7.896.938,2905 |
| 36 | 338.011,4547 | 7.896.911,4068 |
| 37 | 338.005,9873 | 7.896.888,7757 |
| 38 | 338.003,6020 | 7.896.810,2676 |
| 39 | 338.001,7845 | 7.896.727,5711 |
| 40 | 338.001,0803 | 7.896.688,8683 |
| 41 | 338.002,3290 | 7.896.672,1396 |
| 42 | 338.022,2207 | 7.896.596,5511 |
| 43 | 338.028,7731 | 7.896.580,3976 |



PREFEITURA MUNICIPAL DE SÃO GABRIEL DA PALHA

ESTADO DO ESPÍRITO SANTO

Secretaria Municipal de Administração

XX – BAIRRO PROGRESSO:

| PONTO | COORDENADA X | COORDENADA Y |
|-------|--------------|----------------|
| 1 | 337.828,8150 | 7.897.756,9914 |
| 2 | 337.831,2973 | 7.897.739,3407 |
| 3 | 337.834,8299 | 7.897.722,0767 |
| 4 | 337.839,9551 | 7.897.701,8935 |
| 5 | 337.845,2723 | 7.897.649,1813 |
| 6 | 337.845,5249 | 7.897.631,2791 |
| 7 | 337.844,3262 | 7.897.614,1867 |
| 8 | 337.842,6427 | 7.897.592,8737 |
| 9 | 337.839,2540 | 7.897.489,9609 |
| 10 | 337.842,0509 | 7.897.466,6548 |
| 11 | 337.848,0997 | 7.897.439,4497 |
| 12 | 337.797,1737 | 7.897.425,3747 |
| 13 | 337.809,6401 | 7.897.372,6003 |
| 14 | 337.812,9205 | 7.897.358,7135 |
| 15 | 337.823,3975 | 7.897.322,7077 |
| 16 | 337.834,3309 | 7.897.286,8377 |
| 17 | 337.845,7191 | 7.897.251,1097 |
| 18 | 337.858,5576 | 7.897.210,3013 |
| 19 | 337.861,8936 | 7.897.186,5598 |
| 20 | 337.862,7900 | 7.897.163,1421 |
| 21 | 337.861,9943 | 7.897.145,5777 |
| 22 | 337.859,5377 | 7.897.125,8189 |
| 23 | 337.765,1234 | 7.897.138,8600 |
| 24 | 337.735,6477 | 7.897.135,8978 |
| 25 | 337.663,5982 | 7.897.125,4819 |
| 26 | 337.651,4336 | 7.897.117,8012 |
| 27 | 337.626,2597 | 7.897.079,5996 |
| 28 | 337.629,6787 | 7.897.059,7610 |
| 29 | 337.560,7507 | 7.897.054,3773 |
| 30 | 337.522,3251 | 7.897.053,2542 |
| 31 | 337.503,7629 | 7.897.053,3567 |
| 32 | 337.487,3048 | 7.897.052,8449 |
| 33 | 337.470,8779 | 7.897.051,7125 |
| 34 | 337.445,5147 | 7.897.048,6689 |
| 35 | 337.426,6761 | 7.897.096,3878 |
| 36 | 337.418,9913 | 7.897.113,0268 |
| 37 | 337.415,6375 | 7.897.129,6129 |
| 38 | 337.398,7364 | 7.897.177,8856 |
| 39 | 337.386,5799 | 7.897.213,7276 |
| 40 | 337.374,9951 | 7.897.251,4925 |
| 41 | 337.257,1728 | 7.897.236,2442 |
| 42 | 337.230,8841 | 7.897.246,7011 |
| 43 | 337.208,6768 | 7.897.191,9652 |
| 44 | 337.190,1178 | 7.897.210,8387 |
| 45 | 336.968,8390 | 7.897.208,4514 |



PREFEITURA MUNICIPAL DE SÃO GABRIEL DA PALHA

ESTADO DO ESPÍRITO SANTO

Secretaria Municipal de Administração

| | | |
|----|--------------|----------------|
| 46 | 336.574,0856 | 7.897.216,4708 |
| 47 | 336.434,1427 | 7.897.215,7458 |
| 48 | 336.432,6925 | 7.897.249,8251 |
| 49 | 336.571,7410 | 7.897.262,1065 |
| 50 | 336.751,6580 | 7.897.439,9068 |
| 51 | 336.862,1217 | 7.897.594,4238 |
| 52 | 336.993,0908 | 7.897.710,8407 |
| 53 | 337.051,2992 | 7.897.844,4556 |
| 54 | 337.289,4247 | 7.897.978,0704 |
| 55 | 337.396,8457 | 7.898.048,0528 |
| 56 | 337.537,7509 | 7.898.209,5008 |
| 57 | 337.553,6977 | 7.898.187,6466 |
| 58 | 337.568,3619 | 7.898.171,4776 |
| 59 | 337.582,6131 | 7.898.154,9435 |
| 60 | 337.596,4421 | 7.898.138,0547 |
| 61 | 337.611,9055 | 7.898.118,0604 |
| 62 | 337.621,4388 | 7.898.099,8450 |
| 63 | 337.639,5473 | 7.897.989,9725 |
| 64 | 337.645,8664 | 7.897.974,7148 |
| 65 | 337.655,9517 | 7.897.961,6374 |
| 66 | 337.687,1565 | 7.897.932,6830 |
| 67 | 337.713,9685 | 7.897.908,7414 |
| 68 | 337.741,0874 | 7.897.885,1478 |
| 69 | 337.768,5085 | 7.897.861,9063 |
| 70 | 337.779,4888 | 7.897.851,3765 |
| 71 | 337.793,1299 | 7.897.835,2173 |
| 72 | 337.805,8987 | 7.897.815,0758 |
| 73 | 337.816,6118 | 7.897.793,8686 |
| 74 | 337.823,3903 | 7.897.777,2151 |
| 75 | 337.828,8150 | 7.897.756,9914 |



PREFEITURA MUNICIPAL DE SÃO GABRIEL DA PALHA

ESTADO DO ESPÍRITO SANTO

Secretaria Municipal de Administração

XXI – BAIRRO SANTA CECÍLIA:

| PONTO | COORDENADA X | COORDENADA Y |
|-------|--------------|----------------|
| 1 | 338.452,7432 | 7.896.221,7219 |
| 2 | 338.442,3212 | 7.896.160,3141 |
| 3 | 338.441,6487 | 7.896.143,5755 |
| 4 | 338.442,8123 | 7.896.126,8639 |
| 5 | 338.445,4361 | 7.896.110,3185 |
| 6 | 338.454,6921 | 7.896.080,8354 |
| 7 | 338.486,2179 | 7.895.992,2159 |
| 8 | 338.491,0051 | 7.895.968,3931 |
| 9 | 338.492,7103 | 7.895.952,3987 |
| 10 | 338.492,5311 | 7.895.936,3148 |
| 11 | 338.490,8447 | 7.895.920,3185 |
| 12 | 338.487,2971 | 7.895.904,6295 |
| 13 | 338.482,2941 | 7.895.889,3423 |
| 14 | 338.472,2701 | 7.895.869,3425 |
| 15 | 338.447,9665 | 7.895.819,4896 |
| 16 | 338.406,3584 | 7.895.826,8780 |
| 17 | 338.346,4739 | 7.895.836,2106 |
| 18 | 338.300,5883 | 7.895.829,2111 |
| 19 | 338.224,5066 | 7.895.815,3620 |
| 20 | 338.216,9014 | 7.895.811,7405 |
| 21 | 338.215,4528 | 7.895.801,2381 |
| 22 | 338.217,9879 | 7.895.778,4226 |
| 23 | 338.213,6421 | 7.895.762,1258 |
| 24 | 338.193,3616 | 7.895.731,7051 |
| 25 | 338.172,3568 | 7.895.744,0182 |
| 26 | 338.148,4548 | 7.895.752,3477 |
| 27 | 338.106,4452 | 7.895.753,0720 |
| 28 | 338.059,7277 | 7.895.749,8126 |
| 29 | 337.905,8133 | 7.895.773,3525 |
| 30 | 337.884,4464 | 7.895.772,2660 |
| 31 | 337.839,1775 | 7.895.761,4015 |
| 32 | 337.801,1516 | 7.895.960,9469 |
| 33 | 337.808,7568 | 7.895.987,7461 |
| 34 | 337.854,8405 | 7.896.046,2336 |
| 35 | 337.875,1210 | 7.896.071,2220 |
| 36 | 337.912,9658 | 7.896.167,7354 |
| 37 | 337.892,7876 | 7.896.162,6808 |
| 38 | 337.875,7385 | 7.896.215,8245 |
| 39 | 337.858,9105 | 7.896.269,2475 |
| 40 | 337.853,7823 | 7.896.285,1401 |
| 41 | 337.849,0041 | 7.896.301,1415 |
| 42 | 337.840,3736 | 7.896.322,2396 |
| 43 | 337.806,2805 | 7.896.343,7825 |
| 44 | 337.793,7783 | 7.896.351,3253 |
| 45 | 337.789,2621 | 7.896.365,9457 |



PREFEITURA MUNICIPAL DE SÃO GABRIEL DA PALHA

ESTADO DO ESPÍRITO SANTO

Secretaria Municipal de Administração

| | | |
|----|--------------|----------------|
| 46 | 337.778,9913 | 7.896.397,1049 |
| 47 | 337.739,9146 | 7.896.384,8312 |
| 48 | 337.704,2162 | 7.896.374,0088 |
| 49 | 337.752,1127 | 7.896.476,5976 |
| 50 | 337.773,6716 | 7.896.518,1387 |
| 51 | 337.809,5438 | 7.896.525,0005 |
| 52 | 337.845,6068 | 7.896.531,3428 |
| 53 | 337.873,8253 | 7.896.536,8164 |
| 54 | 337.905,7798 | 7.896.543,6677 |
| 55 | 338.028,7731 | 7.896.580,3976 |
| 56 | 338.050,5415 | 7.896.536,3307 |
| 57 | 338.077,0914 | 7.896.486,7448 |
| 58 | 338.090,8073 | 7.896.461,1284 |
| 59 | 338.113,9612 | 7.896.433,9961 |
| 60 | 338.143,8073 | 7.896.404,1005 |
| 61 | 338.201,7908 | 7.896.346,1881 |
| 62 | 338.214,3125 | 7.896.336,9546 |
| 63 | 338.243,0982 | 7.896.322,8412 |
| 64 | 338.256,3838 | 7.896.317,1409 |
| 65 | 338.270,2263 | 7.896.310,5193 |
| 66 | 338.288,4232 | 7.896.301,2069 |
| 67 | 338.323,8450 | 7.896.283,9168 |
| 68 | 338.388,6712 | 7.896.252,2738 |
| 69 | 338.452,7432 | 7.896.221,7219 |



PREFEITURA MUNICIPAL DE SÃO GABRIEL DA PALHA

ESTADO DO ESPÍRITO SANTO

Secretaria Municipal de Administração

XXII – BAIRRO SANTA HELENA:

| PONTO | COORDENADA X | COORDENADA Y |
|-------|--------------|----------------|
| 1 | 338.307,1109 | 7.898.280,2673 |
| 2 | 338.299,3857 | 7.898.250,2727 |
| 3 | 338.263,0440 | 7.898.118,7305 |
| 4 | 338.241,2321 | 7.898.035,5094 |
| 5 | 338.228,8512 | 7.897.988,2921 |
| 6 | 338.202,3612 | 7.897.890,7380 |
| 7 | 338.196,0822 | 7.897.872,8797 |
| 8 | 338.186,8661 | 7.897.854,6123 |
| 9 | 338.111,4422 | 7.897.891,4257 |
| 10 | 338.055,6765 | 7.897.912,7010 |
| 11 | 337.998,7815 | 7.897.934,4072 |
| 12 | 337.985,4869 | 7.897.899,9419 |
| 13 | 337.921,8256 | 7.897.733,0458 |
| 14 | 337.901,6068 | 7.897.729,1570 |
| 15 | 337.877,1700 | 7.897.733,2398 |
| 16 | 337.858,6384 | 7.897.741,4279 |
| 17 | 337.828,8150 | 7.897.756,9914 |
| 18 | 337.823,3903 | 7.897.777,2151 |
| 19 | 337.816,6118 | 7.897.793,8686 |
| 20 | 337.805,8987 | 7.897.815,0758 |
| 21 | 337.793,1299 | 7.897.835,2173 |
| 22 | 337.779,4888 | 7.897.851,3765 |
| 23 | 337.768,5085 | 7.897.861,9063 |
| 24 | 337.741,0874 | 7.897.885,1478 |
| 25 | 337.713,9685 | 7.897.908,7414 |
| 26 | 337.687,1565 | 7.897.932,6830 |
| 27 | 337.655,9517 | 7.897.961,6374 |
| 28 | 337.645,8664 | 7.897.974,7148 |
| 29 | 337.639,5473 | 7.897.989,9725 |
| 30 | 337.621,4388 | 7.898.099,8450 |
| 31 | 337.611,9055 | 7.898.118,0604 |
| 32 | 337.596,4421 | 7.898.138,0547 |
| 33 | 337.582,6131 | 7.898.154,9435 |
| 34 | 337.568,3619 | 7.898.171,4776 |
| 35 | 337.553,6977 | 7.898.187,6466 |
| 36 | 337.537,7509 | 7.898.209,5008 |
| 37 | 337.679,2747 | 7.898.372,3616 |
| 38 | 337.623,5713 | 7.898.461,5302 |
| 39 | 337.630,2644 | 7.898.606,6180 |
| 40 | 337.666,1045 | 7.898.752,6774 |
| 41 | 337.875,8557 | 7.898.840,6585 |
| 42 | 337.748,8570 | 7.899.109,8093 |
| 43 | 337.509,0929 | 7.899.374,7100 |
| 44 | 337.532,2959 | 7.899.420,1491 |
| 45 | 337.569,0340 | 7.899.453,9868 |



PREFEITURA MUNICIPAL DE SÃO GABRIEL DA PALHA

ESTADO DO ESPÍRITO SANTO

Secretaria Municipal de Administração

| | | |
|----|--------------|----------------|
| 46 | 337.629,9418 | 7.899.492,6584 |
| 47 | 337.671,5138 | 7.899.491,6916 |
| 48 | 337.842,6357 | 7.899.435,6178 |
| 49 | 337.918,0453 | 7.899.417,2487 |
| 50 | 337.967,3517 | 7.899.433,6842 |
| 51 | 338.881,4522 | 7.899.430,7838 |
| 52 | 338.918,6736 | 7.899.331,2044 |
| 53 | 338.917,2234 | 7.899.269,5715 |
| 54 | 338.899,0961 | 7.899.226,0659 |
| 55 | 338.726,7418 | 7.898.942,0916 |
| 56 | 338.708,6969 | 7.898.908,2929 |
| 57 | 338.653,3989 | 7.898.809,0739 |
| 58 | 338.622,1781 | 7.898.755,6279 |
| 59 | 338.604,1863 | 7.898.723,3487 |
| 60 | 338.597,0551 | 7.898.708,5829 |
| 61 | 338.589,2231 | 7.898.694,1767 |
| 62 | 338.580,7079 | 7.898.680,1633 |
| 63 | 338.571,5297 | 7.898.666,5751 |
| 64 | 338.561,7093 | 7.898.653,4435 |
| 65 | 338.551,2695 | 7.898.640,7985 |
| 66 | 338.516,6091 | 7.898.610,9005 |
| 67 | 338.490,4228 | 7.898.589,3861 |
| 68 | 338.460,2527 | 7.898.564,5985 |
| 69 | 338.412,0985 | 7.898.524,9109 |
| 70 | 338.388,8151 | 7.898.503,4795 |
| 71 | 338.378,3474 | 7.898.492,2334 |
| 72 | 338.366,0857 | 7.898.475,8379 |
| 73 | 338.356,0334 | 7.898.458,0022 |
| 74 | 338.348,6527 | 7.898.439,9138 |
| 75 | 338.336,3801 | 7.898.393,9101 |
| 76 | 338.324,7063 | 7.898.348,5841 |
| 77 | 338.307,1109 | 7.898.280,2673 |



PREFEITURA MUNICIPAL DE SÃO GABRIEL DA PALHA

ESTADO DO ESPÍRITO SANTO

Secretaria Municipal de Administração

XXIII – BAIRRO SANTA RITA:

| PONTO | COORDENADA X | COORDENADA Y |
|-------|--------------|----------------|
| 1 | 337.740,0226 | 7.896.893,1773 |
| 2 | 337.725,6522 | 7.896.885,8749 |
| 3 | 337.674,9763 | 7.896.864,7033 |
| 4 | 337.657,2181 | 7.896.862,4130 |
| 5 | 337.575,0449 | 7.896.866,8118 |
| 6 | 337.554,7336 | 7.896.865,0585 |
| 7 | 337.533,7103 | 7.896.860,4519 |
| 8 | 337.513,5375 | 7.896.856,1438 |
| 9 | 337.487,8456 | 7.896.854,7869 |
| 10 | 337.464,2323 | 7.896.857,2225 |
| 11 | 337.453,7812 | 7.896.860,0967 |
| 12 | 337.449,1925 | 7.896.954,9768 |
| 13 | 337.446,9173 | 7.897.009,9059 |
| 14 | 337.445,5147 | 7.897.048,6689 |
| 15 | 337.470,8779 | 7.897.051,7125 |
| 16 | 337.487,3048 | 7.897.052,8449 |
| 17 | 337.503,7629 | 7.897.053,3567 |
| 18 | 337.522,3251 | 7.897.053,2542 |
| 19 | 337.560,7507 | 7.897.054,3773 |
| 20 | 337.629,6787 | 7.897.059,7610 |
| 21 | 337.626,2597 | 7.897.079,5996 |
| 22 | 337.651,4336 | 7.897.117,8012 |
| 23 | 337.663,5982 | 7.897.125,4819 |
| 24 | 337.735,6477 | 7.897.135,8978 |
| 25 | 337.680,4855 | 7.897.049,6241 |
| 26 | 337.741,6811 | 7.896.980,4123 |
| 27 | 337.727,6163 | 7.896.942,8485 |
| 28 | 337.731,8137 | 7.896.927,0761 |
| 29 | 337.735,6045 | 7.896.911,2011 |
| 30 | 337.740,0226 | 7.896.893,1773 |



PREFEITURA MUNICIPAL DE SÃO GABRIEL DA PALHA

ESTADO DO ESPÍRITO SANTO

Secretaria Municipal de Administração

XXIV – BAIRRO SANTA TEREZINHA:

| PONTO | COORDENADA X | COORDENADA Y |
|-------|--------------|----------------|
| 1 | 338.002,8580 | 7.895.246,9191 |
| 2 | 338.012,5212 | 7.895.272,7113 |
| 3 | 338.083,4177 | 7.895.244,2155 |
| 4 | 338.143,1767 | 7.895.217,1338 |
| 5 | 338.277,6903 | 7.895.158,9415 |
| 6 | 338.432,5712 | 7.895.095,3777 |
| 7 | 338.433,0188 | 7.894.943,4064 |
| 8 | 338.432,1235 | 7.894.501,8168 |
| 9 | 338.398,3273 | 7.894.501,8168 |
| 10 | 338.384,4507 | 7.894.498,6834 |
| 11 | 338.366,6571 | 7.894.491,6200 |
| 12 | 338.342,9621 | 7.894.481,0784 |
| 13 | 338.327,7938 | 7.894.469,5668 |
| 14 | 338.301,4148 | 7.894.441,1066 |
| 15 | 338.283,2857 | 7.894.423,8728 |
| 16 | 338.254,4134 | 7.894.316,8885 |
| 17 | 338.110,0519 | 7.894.318,6791 |
| 18 | 337.991,8768 | 7.894.315,9933 |
| 19 | 337.978,8955 | 7.894.324,0507 |
| 20 | 337.974,4192 | 7.894.346,4323 |
| 21 | 337.974,8668 | 7.894.413,5772 |
| 22 | 337.963,6760 | 7.894.457,4452 |
| 23 | 337.882,6545 | 7.894.462,8168 |
| 24 | 337.832,2853 | 7.894.475,9879 |
| 25 | 337.815,1770 | 7.894.482,4827 |
| 26 | 337.793,1692 | 7.894.492,9986 |
| 27 | 337.756,6629 | 7.894.514,5405 |
| 28 | 337.731,4758 | 7.894.526,4231 |
| 29 | 337.706,0530 | 7.894.537,7927 |
| 30 | 337.677,9559 | 7.894.549,4832 |
| 31 | 337.662,7243 | 7.894.551,8145 |
| 32 | 337.630,4096 | 7.894.547,1625 |
| 33 | 337.581,3977 | 7.894.539,8096 |
| 34 | 337.540,2155 | 7.894.518,3232 |
| 35 | 337.400,1065 | 7.894.436,4065 |
| 36 | 337.428,9093 | 7.894.613,3186 |
| 37 | 337.459,6245 | 7.894.973,6129 |
| 38 | 337.455,9972 | 7.895.372,2632 |
| 39 | 337.645,6792 | 7.895.375,5056 |
| 40 | 337.723,9027 | 7.895.403,8768 |
| 41 | 337.748,2209 | 7.895.404,2821 |
| 42 | 337.783,0770 | 7.895.397,7973 |
| 43 | 337.800,5051 | 7.895.387,6647 |
| 44 | 337.840,6301 | 7.895.346,7290 |
| 45 | 337.862,5165 | 7.895.329,7063 |



PREFEITURA MUNICIPAL DE SÃO GABRIEL DA PALHA

ESTADO DO ESPÍRITO SANTO

Secretaria Municipal de Administração

| | | |
|----|--------------|----------------|
| 46 | 337.973,1643 | 7.895.285,5282 |
| 47 | 338.002,8580 | 7.895.246,9191 |



PREFEITURA MUNICIPAL DE SÃO GABRIEL DA PALHA

ESTADO DO ESPÍRITO SANTO

Secretaria Municipal de Administração

XXV – BAIRRO SÃO SEBASTIÃO:

| PONTO | COORDENADA X | COORDENADA Y |
|-------|--------------|----------------|
| 1 | 337.679,7339 | 7.896.366,6682 |
| 2 | 337.704,2162 | 7.896.374,0088 |
| 3 | 337.739,9146 | 7.896.384,8312 |
| 4 | 337.778,9913 | 7.896.397,1049 |
| 5 | 337.789,2621 | 7.896.365,9457 |
| 6 | 337.793,7783 | 7.896.351,3253 |
| 7 | 337.806,2805 | 7.896.343,7825 |
| 8 | 337.840,3736 | 7.896.322,2396 |
| 9 | 337.849,0041 | 7.896.301,1415 |
| 10 | 337.853,7823 | 7.896.285,1401 |
| 11 | 337.858,9105 | 7.896.269,2475 |
| 12 | 337.875,7385 | 7.896.215,8245 |
| 13 | 337.892,7876 | 7.896.163,1874 |
| 14 | 337.912,7848 | 7.896.167,0111 |
| 15 | 337.875,1210 | 7.896.070,8599 |
| 16 | 337.809,5716 | 7.895.988,2894 |
| 17 | 337.800,5178 | 7.895.961,8523 |
| 18 | 337.790,3776 | 7.895.960,0415 |
| 19 | 337.747,1005 | 7.895.929,0323 |
| 20 | 337.715,4122 | 7.895.929,2587 |
| 21 | 337.707,2638 | 7.895.924,7318 |
| 22 | 337.704,9098 | 7.895.917,3077 |
| 23 | 337.704,0045 | 7.895.809,5676 |
| 24 | 337.447,9634 | 7.895.784,9413 |
| 25 | 337.447,7644 | 7.895.972,6948 |
| 26 | 337.340,0329 | 7.896.011,1704 |
| 27 | 337.443,9687 | 7.896.305,7985 |
| 28 | 337.457,5011 | 7.896.310,3364 |
| 29 | 337.488,3696 | 7.896.324,1908 |
| 30 | 337.502,2240 | 7.896.332,4548 |
| 31 | 337.510,9741 | 7.896.351,1703 |
| 32 | 337.518,7520 | 7.896.383,2542 |
| 33 | 337.517,2936 | 7.896.398,5669 |
| 34 | 337.512,5269 | 7.896.417,4018 |
| 35 | 337.589,9463 | 7.896.386,3443 |
| 36 | 337.583,1627 | 7.896.337,9692 |
| 37 | 337.630,7851 | 7.896.351,6987 |
| 38 | 337.663,5603 | 7.896.361,9568 |
| 39 | 337.679,7339 | 7.896.366,6682 |



PREFEITURA MUNICIPAL DE SÃO GABRIEL DA PALHA

ESTADO DO ESPÍRITO SANTO

Secretaria Municipal de Administração

XXVI – BAIRRO SÃO VICENTE:

| PONTO | COORDENADA X | COORDENADA Y |
|-------|--------------|----------------|
| 1 | 338.459,9644 | 7.896.956,9153 |
| 2 | 338.449,4071 | 7.896.909,1414 |
| 3 | 338.436,2439 | 7.896.840,1737 |
| 4 | 338.424,1538 | 7.896.777,0000 |
| 5 | 338.416,4339 | 7.896.736,6633 |
| 6 | 338.410,4491 | 7.896.705,3927 |
| 7 | 338.406,8869 | 7.896.689,6501 |
| 8 | 338.403,4681 | 7.896.674,5416 |
| 9 | 338.295,7914 | 7.896.642,4251 |
| 10 | 338.278,5402 | 7.896.637,2796 |
| 11 | 338.290,3814 | 7.896.672,2562 |
| 12 | 338.290,3518 | 7.896.687,4517 |
| 13 | 338.285,8132 | 7.896.703,4895 |
| 14 | 338.266,5773 | 7.896.741,3511 |
| 15 | 338.227,1543 | 7.896.808,5553 |
| 16 | 338.217,0188 | 7.896.829,7934 |
| 17 | 338.212,9461 | 7.896.853,7303 |
| 18 | 338.213,0357 | 7.896.871,4101 |
| 19 | 338.215,8098 | 7.896.889,7739 |
| 20 | 338.224,8902 | 7.896.922,3397 |
| 21 | 338.234,0335 | 7.896.954,3411 |
| 22 | 338.240,2131 | 7.896.983,7575 |
| 23 | 338.273,7561 | 7.896.981,1589 |
| 24 | 338.279,6607 | 7.896.964,4404 |
| 25 | 338.286,3235 | 7.896.948,9580 |
| 26 | 338.309,2237 | 7.896.955,0494 |
| 27 | 338.326,8491 | 7.896.956,4389 |
| 28 | 338.344,5174 | 7.896.957,0847 |
| 29 | 338.365,6348 | 7.896.956,7713 |
| 30 | 338.459,9644 | 7.896.956,9153 |



PREFEITURA MUNICIPAL DE SÃO GABRIEL DA PALHA

ESTADO DO ESPÍRITO SANTO

Secretaria Municipal de Administração

XXVII – BAIRRO VILA COMBONI:

| PONTO | COORDENADA X | COORDENADA Y |
|-------|--------------|----------------|
| 1 | 339.004,4747 | 7.895.998,3074 |
| 2 | 339.142,9828 | 7.896.000,6771 |
| 3 | 339.287,4400 | 7.895.701,3618 |
| 4 | 339.318,6427 | 7.895.454,0511 |
| 5 | 339.324,4210 | 7.895.410,1361 |
| 6 | 339.324,4210 | 7.895.237,9431 |
| 7 | 339.310,5531 | 7.895.122,3774 |
| 8 | 339.282,8173 | 7.894.905,1137 |
| 9 | 339.166,0959 | 7.894.756,0339 |
| 10 | 339.074,7990 | 7.894.727,1425 |
| 11 | 339.060,8773 | 7.894.707,6489 |
| 12 | 339.054,2711 | 7.894.734,1441 |
| 13 | 339.051,1002 | 7.894.753,6343 |
| 14 | 339.047,4923 | 7.894.767,5056 |
| 15 | 339.034,0559 | 7.894.805,5882 |
| 16 | 339.033,0395 | 7.894.821,5684 |
| 17 | 339.036,5326 | 7.894.837,1951 |
| 18 | 339.045,2511 | 7.894.853,7904 |
| 19 | 339.052,8961 | 7.894.872,4011 |
| 20 | 339.058,1765 | 7.894.892,0213 |
| 21 | 339.061,1198 | 7.894.913,2031 |
| 22 | 339.062,8677 | 7.895.027,9041 |
| 23 | 339.061,1048 | 7.895.042,2535 |
| 24 | 339.058,0937 | 7.895.056,3269 |
| 25 | 339.053,6344 | 7.895.070,1433 |
| 26 | 339.036,6354 | 7.895.114,5851 |
| 27 | 339.020,9736 | 7.895.154,3744 |
| 28 | 339.005,4182 | 7.895.192,8878 |
| 29 | 338.982,6210 | 7.895.240,9838 |
| 30 | 338.973,6122 | 7.895.256,2418 |
| 31 | 338.965,3796 | 7.895.273,1875 |
| 32 | 338.959,0906 | 7.895.288,5485 |
| 33 | 338.941,2233 | 7.895.358,0164 |
| 34 | 338.880,8741 | 7.895.347,9622 |
| 35 | 338.855,8983 | 7.895.341,1972 |
| 36 | 338.837,1439 | 7.895.336,2105 |
| 37 | 338.821,5620 | 7.895.331,5960 |
| 38 | 338.799,2816 | 7.895.327,6910 |
| 39 | 338.776,0430 | 7.895.326,1755 |
| 40 | 338.755,8078 | 7.895.394,8830 |
| 41 | 338.750,1278 | 7.895.417,9599 |
| 42 | 338.743,7000 | 7.895.446,6324 |
| 43 | 338.737,2367 | 7.895.479,0599 |
| 44 | 338.734,6192 | 7.895.493,8780 |
| 45 | 338.775,4358 | 7.895.509,8352 |



PREFEITURA MUNICIPAL DE SÃO GABRIEL DA PALHA

ESTADO DO ESPÍRITO SANTO

Secretaria Municipal de Administração

| | | |
|----|--------------|----------------|
| 46 | 338.768,4604 | 7.895.529,6806 |
| 47 | 338.761,5551 | 7.895.542,5769 |
| 48 | 338.743,4111 | 7.895.566,2577 |
| 49 | 338.724,9487 | 7.895.589,6909 |
| 50 | 338.706,1709 | 7.895.612,8721 |
| 51 | 338.689,1480 | 7.895.632,4485 |
| 52 | 338.676,3115 | 7.895.647,9933 |
| 53 | 338.620,6248 | 7.895.639,7600 |
| 54 | 338.595,2834 | 7.895.635,2626 |
| 55 | 338.559,1606 | 7.895.628,8738 |
| 56 | 338.517,2017 | 7.895.621,7900 |
| 57 | 338.495,7740 | 7.895.618,1859 |
| 58 | 338.457,5121 | 7.895.612,0487 |
| 59 | 338.427,1222 | 7.895.607,1801 |
| 60 | 338.424,2137 | 7.895.633,1213 |
| 61 | 338.422,4985 | 7.895.652,5710 |
| 62 | 338.421,9626 | 7.895.711,1027 |
| 63 | 338.435,9179 | 7.895.717,8043 |
| 64 | 338.456,9667 | 7.895.727,6827 |
| 65 | 338.492,9787 | 7.895.744,5834 |
| 66 | 338.511,0917 | 7.895.752,6069 |
| 67 | 338.556,1883 | 7.895.772,5835 |
| 68 | 338.521,5821 | 7.895.779,9236 |
| 69 | 338.487,0907 | 7.895.787,7860 |
| 70 | 338.452,7222 | 7.895.796,1690 |
| 71 | 338.430,2089 | 7.895.787,1558 |
| 72 | 338.447,1617 | 7.895.819,4722 |
| 73 | 338.456,5845 | 7.895.837,4343 |
| 74 | 338.465,9729 | 7.895.855,8635 |
| 75 | 338.542,4697 | 7.895.878,1279 |
| 76 | 338.563,3208 | 7.895.843,8963 |
| 77 | 338.651,1284 | 7.895.879,0367 |
| 78 | 338.707,9260 | 7.895.902,3950 |
| 79 | 338.685,6482 | 7.895.960,9694 |
| 80 | 338.730,4640 | 7.896.010,6314 |
| 81 | 338.769,0310 | 7.896.052,7766 |
| 82 | 338.797,6719 | 7.896.041,4885 |
| 83 | 338.824,8582 | 7.896.026,1291 |
| 84 | 338.852,3888 | 7.896.011,3957 |
| 85 | 338.913,6964 | 7.895.969,5090 |
| 86 | 338.927,9973 | 7.895.959,9592 |
| 87 | 338.945,6012 | 7.895.948,2038 |
| 88 | 338.978,3428 | 7.895.925,4745 |
| 89 | 339.004,4747 | 7.895.998,3074 |



PREFEITURA MUNICIPAL DE SÃO GABRIEL DA PALHA

ESTADO DO ESPÍRITO SANTO

Secretaria Municipal de Administração

XXVIII – ÁREA DE EXPANSÃO URBANA I:

| PONTO | COORDENADA X | COORDENADA Y |
|-------|--------------|----------------|
| 1 | 336.457,7082 | 7.896.874,7708 |
| 2 | 336.974,5720 | 7.896.893,2394 |
| 3 | 336.974,3907 | 7.896.790,7742 |
| 4 | 337.061,6132 | 7.896.783,6379 |
| 5 | 337.047,7367 | 7.896.019,3152 |
| 6 | 336.719,2300 | 7.896.030,5185 |
| 7 | 336.002,9200 | 7.896.029,3201 |
| 8 | 335.852,7674 | 7.896.088,6770 |
| 9 | 335.736,3505 | 7.896.252,7190 |
| 10 | 335.999,6114 | 7.896.430,6517 |
| 11 | 336.079,4827 | 7.896.552,6910 |
| 12 | 336.297,7644 | 7.896.841,0874 |
| 13 | 336.316,2852 | 7.897.047,4628 |
| 14 | 336.442,6240 | 7.897.051,4977 |
| 15 | 336.457,7082 | 7.896.874,7708 |



PREFEITURA MUNICIPAL DE SÃO GABRIEL DA PALHA

ESTADO DO ESPÍRITO SANTO

Secretaria Municipal de Administração

XXIX – ÁREA DE EXPANSÃO URBANA II:

| PONTO | COORDENADA X | COORDENADA Y |
|-------|--------------|----------------|
| 1 | 338.432,7235 | 7.894.501,7192 |
| 2 | 338.432,7950 | 7.894.944,0778 |
| 3 | 338.592,6889 | 7.894.965,0640 |
| 4 | 338.693,9087 | 7.894.975,2703 |
| 5 | 338.770,9891 | 7.894.986,2876 |
| 6 | 338.939,4475 | 7.895.013,6396 |
| 7 | 339.058,0937 | 7.895.056,3269 |
| 8 | 339.062,8677 | 7.895.027,9041 |
| 9 | 339.061,1198 | 7.894.913,2031 |
| 10 | 339.058,1765 | 7.894.892,0213 |
| 11 | 339.052,8961 | 7.894.872,4011 |
| 12 | 339.045,2511 | 7.894.853,7904 |
| 13 | 339.036,5326 | 7.894.837,1951 |
| 14 | 339.033,0395 | 7.894.821,5684 |
| 15 | 339.034,0559 | 7.894.805,5882 |
| 16 | 339.047,4923 | 7.894.767,5056 |
| 17 | 339.051,1002 | 7.894.753,6343 |
| 18 | 339.054,2711 | 7.894.734,1441 |
| 19 | 339.060,8773 | 7.894.707,6489 |
| 20 | 339.073,7900 | 7.894.658,2101 |
| 21 | 339.095,7800 | 7.894.605,0101 |
| 22 | 339.140,9200 | 7.894.518,2701 |
| 23 | 339.181,4300 | 7.894.480,1001 |
| 24 | 339.224,2500 | 7.894.433,8401 |
| 25 | 339.249,7200 | 7.894.415,3401 |
| 26 | 339.319,1600 | 7.894.384,1101 |
| 27 | 339.397,8700 | 7.894.339,0101 |
| 28 | 339.412,9100 | 7.894.325,1301 |
| 29 | 339.436,0600 | 7.894.275,4001 |
| 30 | 339.468,7200 | 7.894.193,5101 |
| 31 | 339.490,1200 | 7.894.133,4401 |
| 32 | 339.511,5100 | 7.894.062,1701 |
| 33 | 339.515,5900 | 7.894.038,7501 |
| 34 | 339.515,5900 | 7.893.993,9501 |
| 35 | 339.510,2490 | 7.893.956,6336 |
| 36 | 339.509,5500 | 7.893.951,7501 |
| 37 | 339.511,5800 | 7.893.937,4901 |
| 38 | 339.543,1700 | 7.893.906,9501 |
| 39 | 339.595,1400 | 7.893.854,0001 |
| 40 | 339.627,7500 | 7.893.822,4401 |
| 41 | 339.656,2800 | 7.893.815,3101 |
| 42 | 339.719,4500 | 7.893.815,3101 |
| 43 | 339.751,4800 | 7.893.821,0701 |
| 44 | 339.785,1000 | 7.893.823,1101 |
| 45 | 339.805,4800 | 7.893.818,0201 |



PREFEITURA MUNICIPAL DE SÃO GABRIEL DA PALHA

ESTADO DO ESPÍRITO SANTO

Secretaria Municipal de Administração

| | | |
|----|--------------|----------------|
| 46 | 339.829,9400 | 7.893.799,6901 |
| 47 | 339.872,7400 | 7.893.751,8401 |
| 48 | 339.925,7200 | 7.893.672,4201 |
| 49 | 339.945,0800 | 7.893.640,8501 |
| 50 | 339.967,7600 | 7.893.579,2601 |
| 51 | 340.022,6000 | 7.893.534,4301 |
| 52 | 340.063,7200 | 7.893.489,6001 |
| 53 | 340.058,7400 | 7.893.469,6701 |
| 54 | 340.033,8100 | 7.893.439,7901 |
| 55 | 340.002,6600 | 7.893.368,8001 |
| 56 | 339.950,3100 | 7.893.275,4101 |
| 57 | 339.936,6000 | 7.893.244,2701 |
| 58 | 339.886,7500 | 7.893.189,4801 |
| 59 | 339.823,1900 | 7.893.145,8901 |
| 60 | 339.773,3400 | 7.893.097,3301 |
| 61 | 339.769,4900 | 7.893.090,6401 |
| 62 | 339.738,3400 | 7.893.091,8801 |
| 63 | 339.703,4400 | 7.893.069,4701 |
| 64 | 339.676,0200 | 7.893.023,3901 |
| 65 | 339.659,8200 | 7.892.973,5801 |
| 66 | 339.641,1300 | 7.892.897,6201 |
| 67 | 339.562,6100 | 7.892.835,3501 |
| 68 | 339.528,9600 | 7.892.840,3301 |
| 69 | 339.459,1700 | 7.892.870,2201 |
| 70 | 339.415,5500 | 7.892.896,3701 |
| 71 | 339.269,7300 | 7.892.897,6201 |
| 72 | 339.160,0600 | 7.892.905,0901 |
| 73 | 339.113,9500 | 7.892.903,8401 |
| 74 | 339.066,5900 | 7.892.897,6201 |
| 75 | 339.015,4900 | 7.892.871,4601 |
| 76 | 338.966,7600 | 7.892.841,6301 |
| 77 | 338.887,8000 | 7.892.839,8801 |
| 78 | 338.838,6700 | 7.892.818,8401 |
| 79 | 338.794,8000 | 7.892.778,5101 |
| 80 | 338.754,4400 | 7.892.745,2001 |
| 81 | 338.735,1400 | 7.892.724,1601 |
| 82 | 338.698,2900 | 7.892.752,2101 |
| 83 | 338.671,9700 | 7.892.810,0701 |
| 84 | 338.671,9700 | 7.892.867,9401 |
| 85 | 338.691,2700 | 7.892.939,8201 |
| 86 | 338.717,5900 | 7.892.985,4101 |
| 87 | 338.756,2000 | 7.893.016,9701 |
| 88 | 338.814,1000 | 7.893.022,2301 |
| 89 | 338.859,7200 | 7.893.057,3001 |
| 90 | 338.875,5200 | 7.893.108,1401 |
| 91 | 338.866,7400 | 7.893.155,4801 |
| 92 | 338.852,6700 | 7.893.166,0001 |



PREFEITURA MUNICIPAL DE SÃO GABRIEL DA PALHA

ESTADO DO ESPÍRITO SANTO

Secretaria Municipal de Administração

| | | |
|-----|--------------|----------------|
| 93 | 338.814,1000 | 7.893.178,2801 |
| 94 | 338.750,9300 | 7.893.187,0401 |
| 95 | 338.577,2100 | 7.893.136,2001 |
| 96 | 338.545,6300 | 7.893.108,1401 |
| 97 | 338.500,0100 | 7.893.046,7801 |
| 98 | 338.456,1400 | 7.892.964,3701 |
| 99 | 338.420,4465 | 7.892.877,3512 |
| 100 | 338.387,6433 | 7.892.852,9603 |
| 101 | 338.384,2000 | 7.892.850,4001 |
| 102 | 338.354,3700 | 7.892.857,4101 |
| 103 | 338.340,3300 | 7.892.894,2401 |
| 104 | 338.357,8700 | 7.892.955,6001 |
| 105 | 338.377,1800 | 7.893.013,4601 |
| 106 | 338.375,4200 | 7.893.062,5601 |
| 107 | 338.366,6500 | 7.893.109,9001 |
| 108 | 338.347,3500 | 7.893.158,9901 |
| 109 | 338.302,2300 | 7.893.205,5801 |
| 110 | 338.209,7300 | 7.893.238,2001 |
| 111 | 338.301,1265 | 7.893.391,5081 |
| 112 | 338.284,1931 | 7.893.518,5084 |
| 113 | 338.295,8348 | 7.893.644,4503 |
| 114 | 338.342,4015 | 7.893.699,4837 |
| 115 | 338.442,9434 | 7.893.793,6756 |
| 116 | 338.446,1184 | 7.893.924,9092 |
| 117 | 338.432,7235 | 7.894.501,7192 |



PREFEITURA MUNICIPAL DE SÃO GABRIEL DA PALHA

ESTADO DO ESPÍRITO SANTO

Secretaria Municipal de Administração

XXX – ÁREA DE EXPANSÃO URBANA III:

| PONTO | COORDENADA X | COORDENADA Y |
|-------|--------------|----------------|
| 1 | 339.031,4846 | 7.897.985,2449 |
| 2 | 338.999,1179 | 7.898.528,1838 |
| 3 | 339.001,8897 | 7.898.941,7489 |
| 4 | 338.726,7418 | 7.898.942,0916 |
| 5 | 338.896,1957 | 7.899.220,4464 |
| 6 | 338.920,8489 | 7.899.266,8524 |
| 7 | 338.919,3987 | 7.899.327,7602 |
| 8 | 338.881,0875 | 7.899.430,8698 |
| 9 | 339.029,3750 | 7.899.447,9972 |
| 10 | 339.071,4129 | 7.899.492,9177 |
| 11 | 339.108,2514 | 7.899.532,2823 |
| 12 | 339.115,9137 | 7.899.538,3670 |
| 13 | 339.129,4354 | 7.899.543,0996 |
| 14 | 339.324,3395 | 7.899.544,4557 |
| 15 | 339.445,6169 | 7.899.546,9307 |
| 16 | 339.489,0165 | 7.899.557,7129 |
| 17 | 339.521,3382 | 7.899.576,2277 |
| 18 | 339.522,5300 | 7.899.317,1901 |
| 19 | 339.790,5355 | 7.898.673,9963 |
| 20 | 339.839,3512 | 7.898.663,6775 |
| 21 | 339.992,5453 | 7.898.582,7149 |
| 22 | 340.123,8450 | 7.898.396,6463 |
| 23 | 340.158,9024 | 7.898.305,6956 |
| 24 | 340.179,7384 | 7.898.217,7214 |
| 25 | 340.187,3451 | 7.898.130,4087 |
| 26 | 340.181,0613 | 7.898.063,6013 |
| 27 | 340.162,5404 | 7.898.006,3851 |
| 28 | 340.148,0293 | 7.897.984,7178 |
| 29 | 339.587,6546 | 7.897.976,6087 |
| 30 | 339.294,0245 | 7.897.980,0632 |
| 31 | 339.031,4846 | 7.897.985,2449 |





ANEXO II

**DESCRITIVOS TÉCNICOS DEVIDAMENTE COMPOSTOS COM OS
RESPECTIVOS MAPAS, RETRATANDO AS DELIMITAÇÕES DE
CADA BAIRRO QUE COMPÕE O TERRITÓRIO URBANO DA SEDE
DO MUNICÍPIO.**



Legenda

 Bairro Aimorés



Legenda

 Bairro Aparecida



338710

338780

338850

338920

33i

7895370


7895300

7895230


7895160

7895090

7895020



Legenda

 Bairro Asa Branca



338850

338920

3

337700

337800

337900

338000

338100

7897900

7897800

7897700

7897600

7897500

7897400

7897300

7897200



Legenda

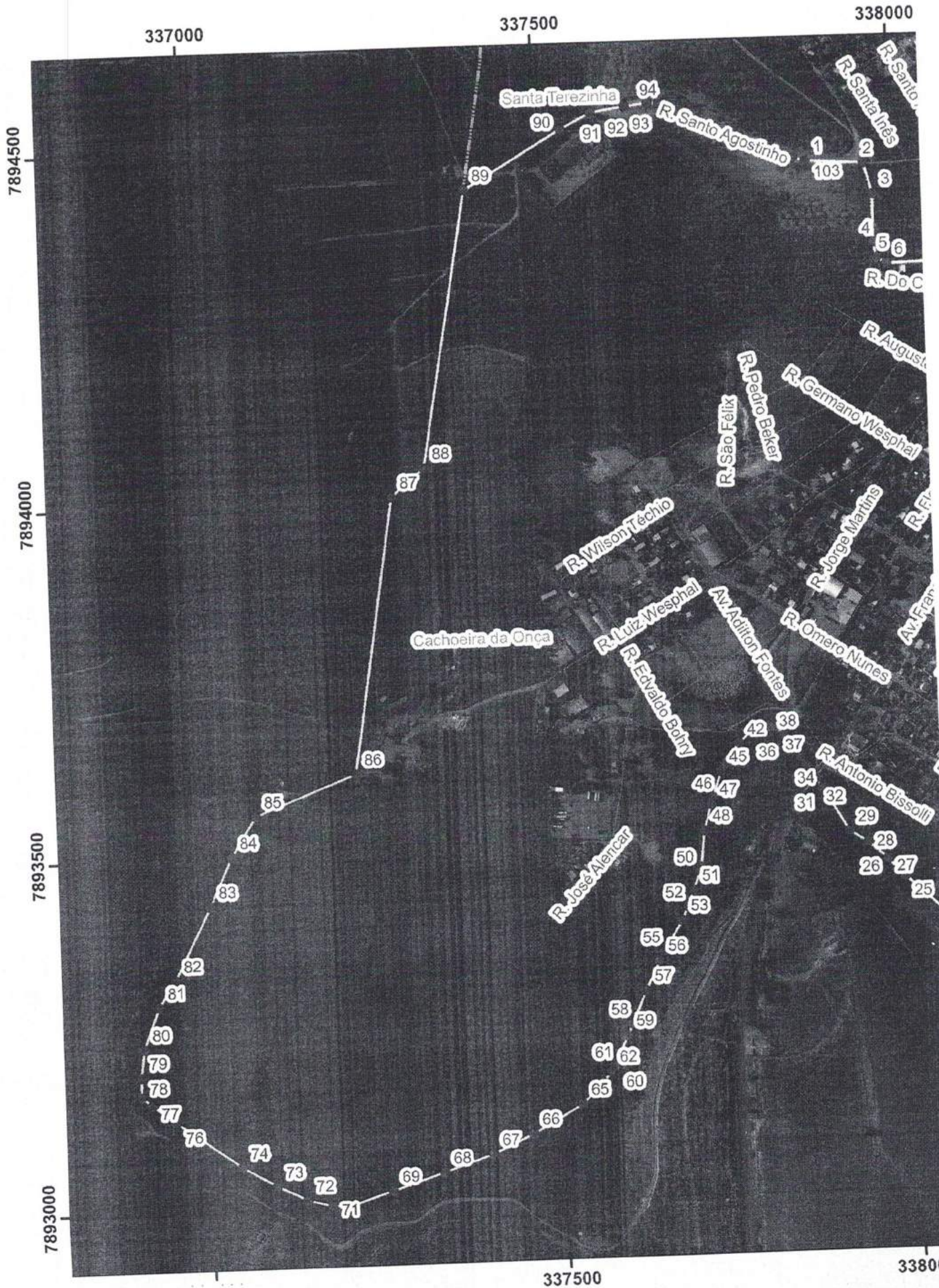
 Bairro Boa Vista



337900


338000

338100



Legenda


 Bairro Cachoeira da Onça



Legenda

 Bairro Centro






Legenda

Bairro Girassol



Legenda

Bairro Glória



Legenda

Bairro Gustavo Boone

338000

338500

339000

7900500

7900000

7899500

2

1
16

15

14

13

Gustavo Milbratz

Santa Helena

R. João Cardoso

R. Alcides Hupp

R. Bruno Carlos Tetzner

Av. Bartimeu Gomes de Aguiar

R. Martinho Lutero

R. Roniel Ferreira de Oliveira

Av. Luiza Milb

Av. Joana Raasch

338500

339000

Legenda

Bairro Gustavo Milbratz





Legenda




Bairro Jardim das Oliveiras



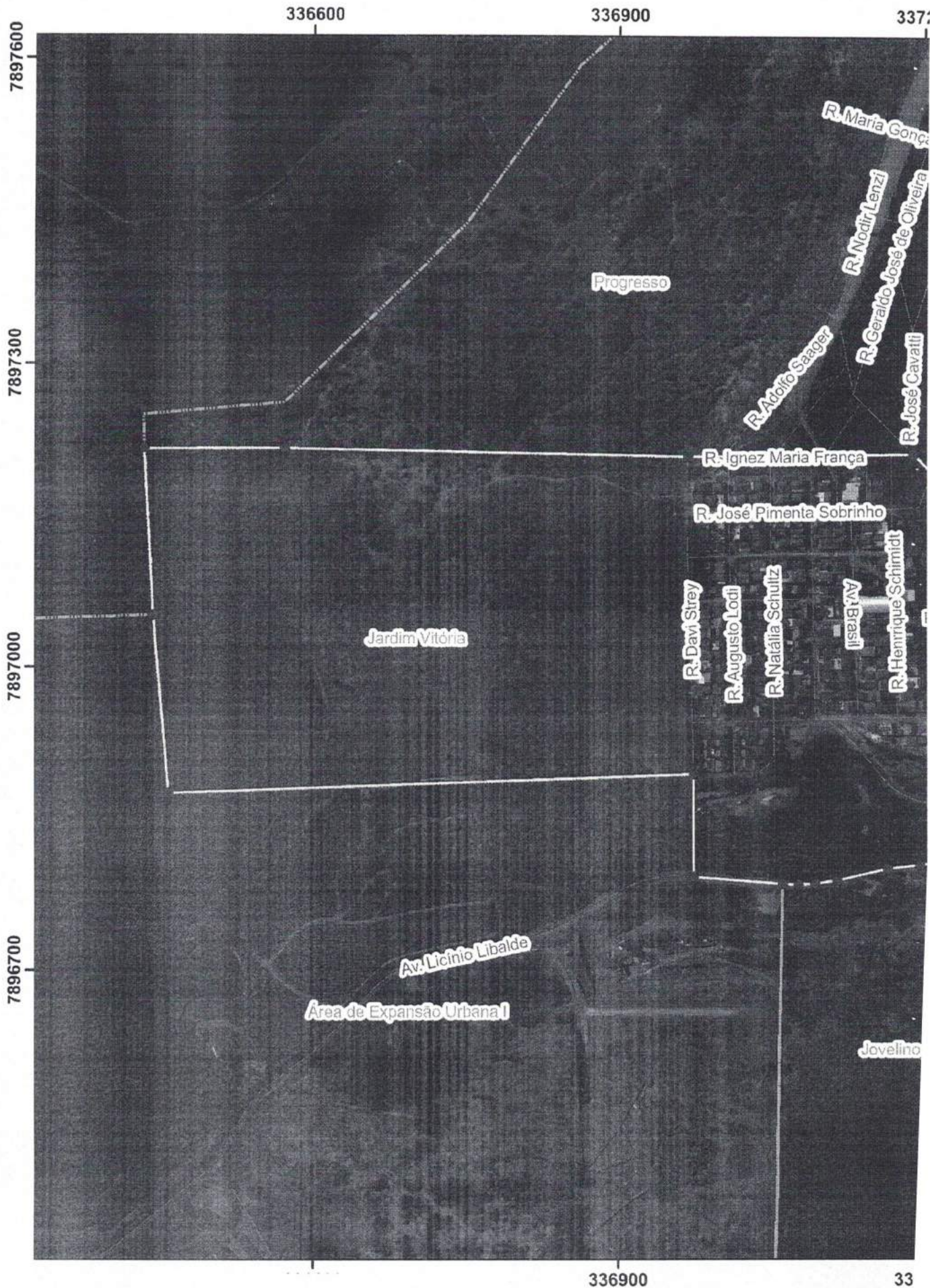
Legenda

Bairro Jardim de Infância



Legenda


Bairro Jardim Passamani



Legenda

 Bairro Jardim Vitória






Legenda


Bairro João Colombi

[Handwritten Signature]



Legenda

Bairro Jovelino de Souza Valentim



Legenda

 Bairro Mirante





Legenda

 Bairro Paraíso



7896400

7896500

7896600

7896700

7896800

7896900

337500

337600

337700

337800

337900

R. Caetano Guidi

Santa Rita

R. Petronilho Reis

Av. Leônio Libalde

R. Realino Da Ros

R. Manoel Nascimento

R. Manoel Nascimento

R. Mirai des Stadeli

R. Manoel Rafael Magão

Jovelino de Souza Valentim

R. Mário Frederico Zanotelli

R. Isauro Montovanelli

R. Mário Tussi

R. Argentina Bussular

R. José Alves

R. Antonio Eulálio dos Santos

27

R. Artur Storch

24

Povoaes

R. Argentina Bussular

R. José Alves

R. João Venturim

R. Egisto Daros

R. Bertolin Bonizolli

R. Angelin De Nadal

R. Egisto Daros

R. Romualdo Mazzioli

R. Pedro

32

33

34

2

R. A

6

5

4

3

3

2

R. A

13

12

R. Amindo Pinheiro

17

18

19

20

21

23

24

R. João Campostini

R. José Chodaschi

R. João Lau

R. Francisco Gomes

Santa Cecília

R. João Boss

R. Declindo A

São Sebastião

337700

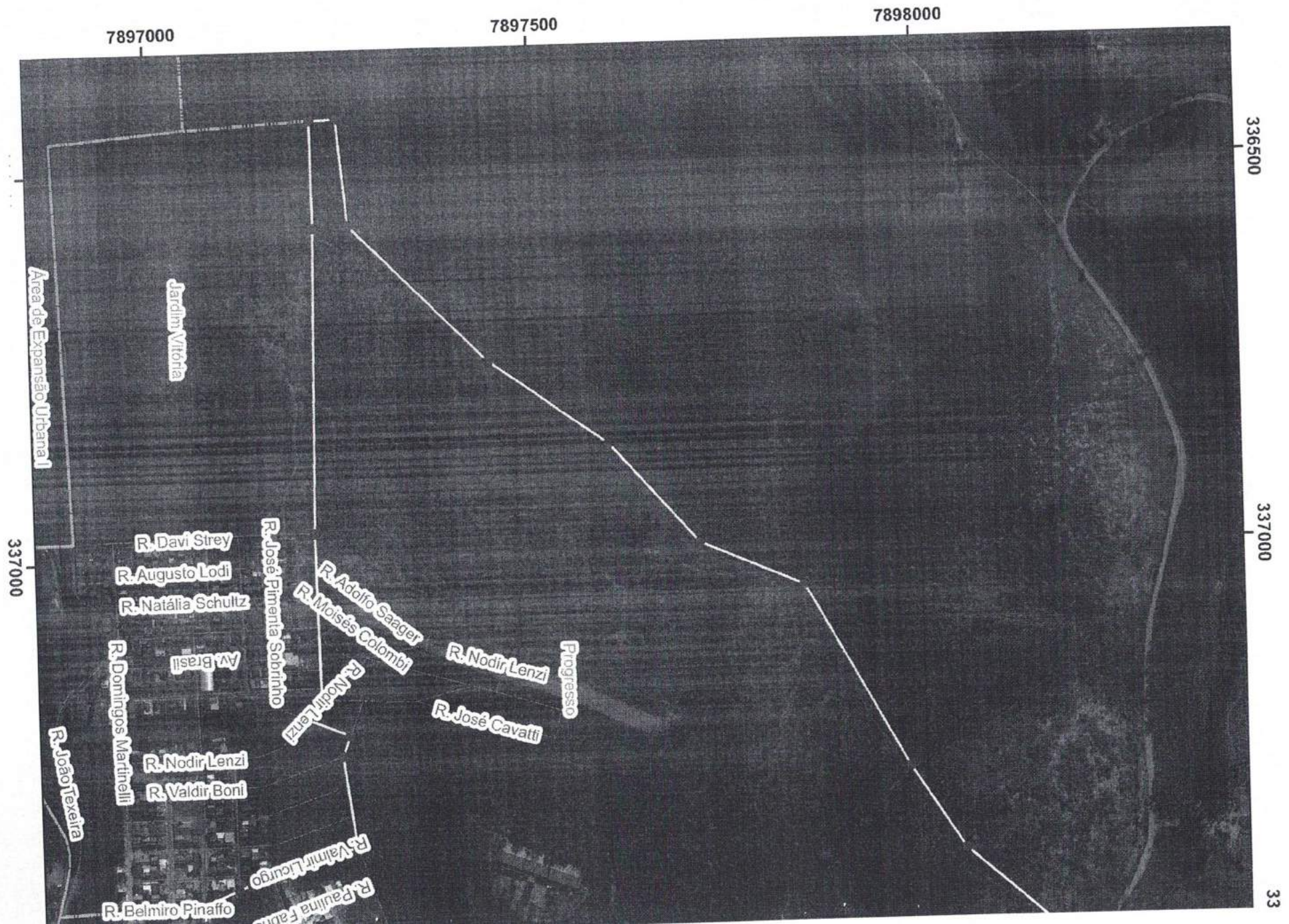
337800

337900

Legenda

Bairro Populares

Legenda
Bairro Progresso



336500

337000

337500

7897000

7897500

7898000

337800

338100

7896400


7896100


7895800



338100

Legenda

 Bairro Santa Cecília

 ...



337500

337800

338100

338400

Gustavo Milbratz

7899400


7899100

7898800


7898500

7898200

7897900



Legenda

 Bairro Santa Helena



300

338100

338400

Progresso

R. Antônio Selleri

R. Sete de Setembro

Santa Helena

R. Joaquim Manoel Pereira

R. Dona Zica

R. Leopoldo Taboas
Av. Raphael Lutz
Av. Santos

R. João da Luz

R. Adão Izidoro

R. Dário Zanotelli

R. Elias Lovo

R. Florêncio Groner

Av. Rotary Club

R. Farura

R. Adolfo Buzzetti

R. Rotary Club

R. José Fiunibini

Jardim das Oliveiras


Boa Vista

R. Azaleia

R. das Orquídeas

Almorés

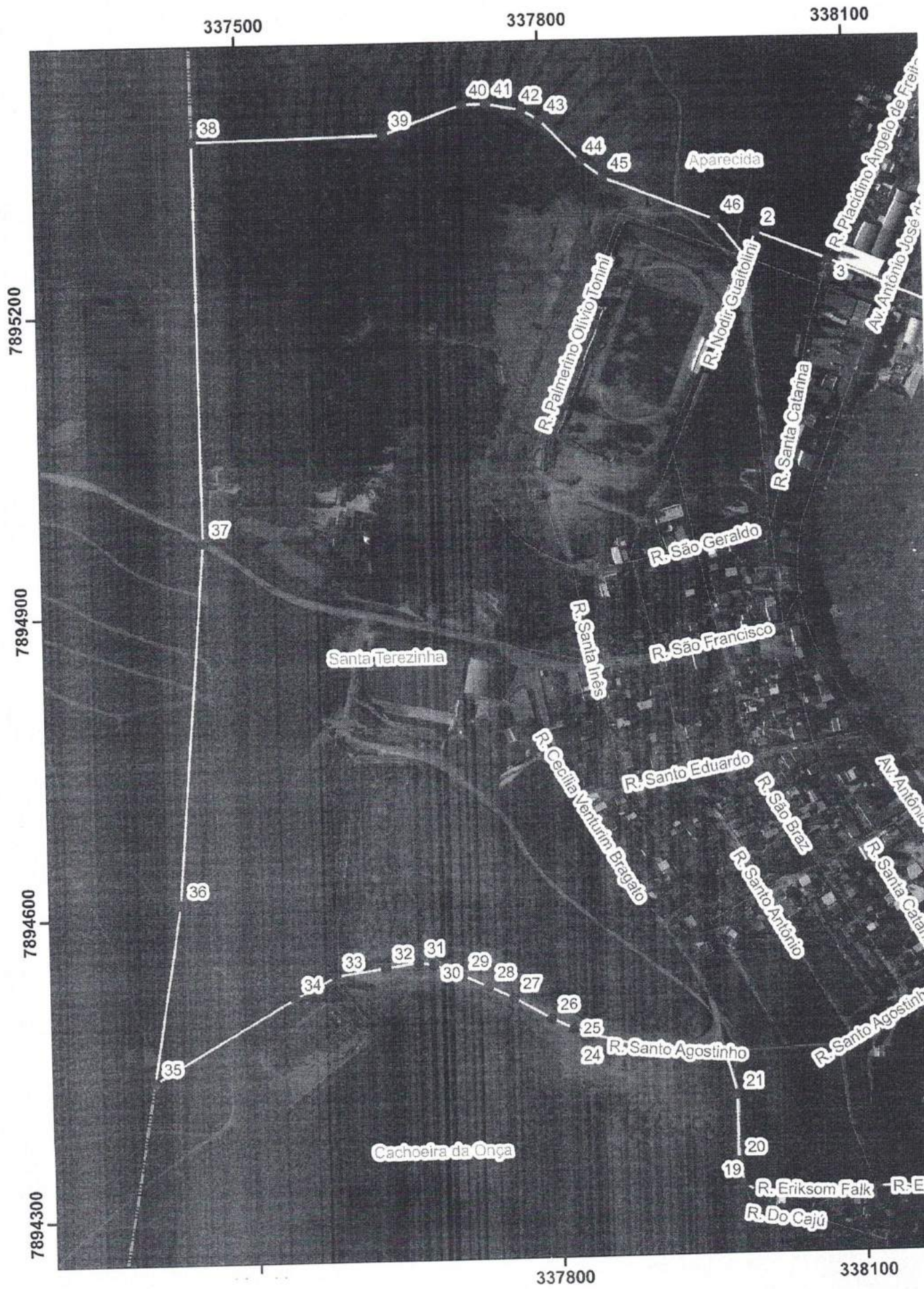
Mirante




Legenda




Bairro Santa Rita




Legenda

 Bairro Santa Terezinha





Legenda

 Bairro São Sebastião

338200

338300

338400

7896900

7896800

7896700




Legenda

 Bairro São Vicente



338300

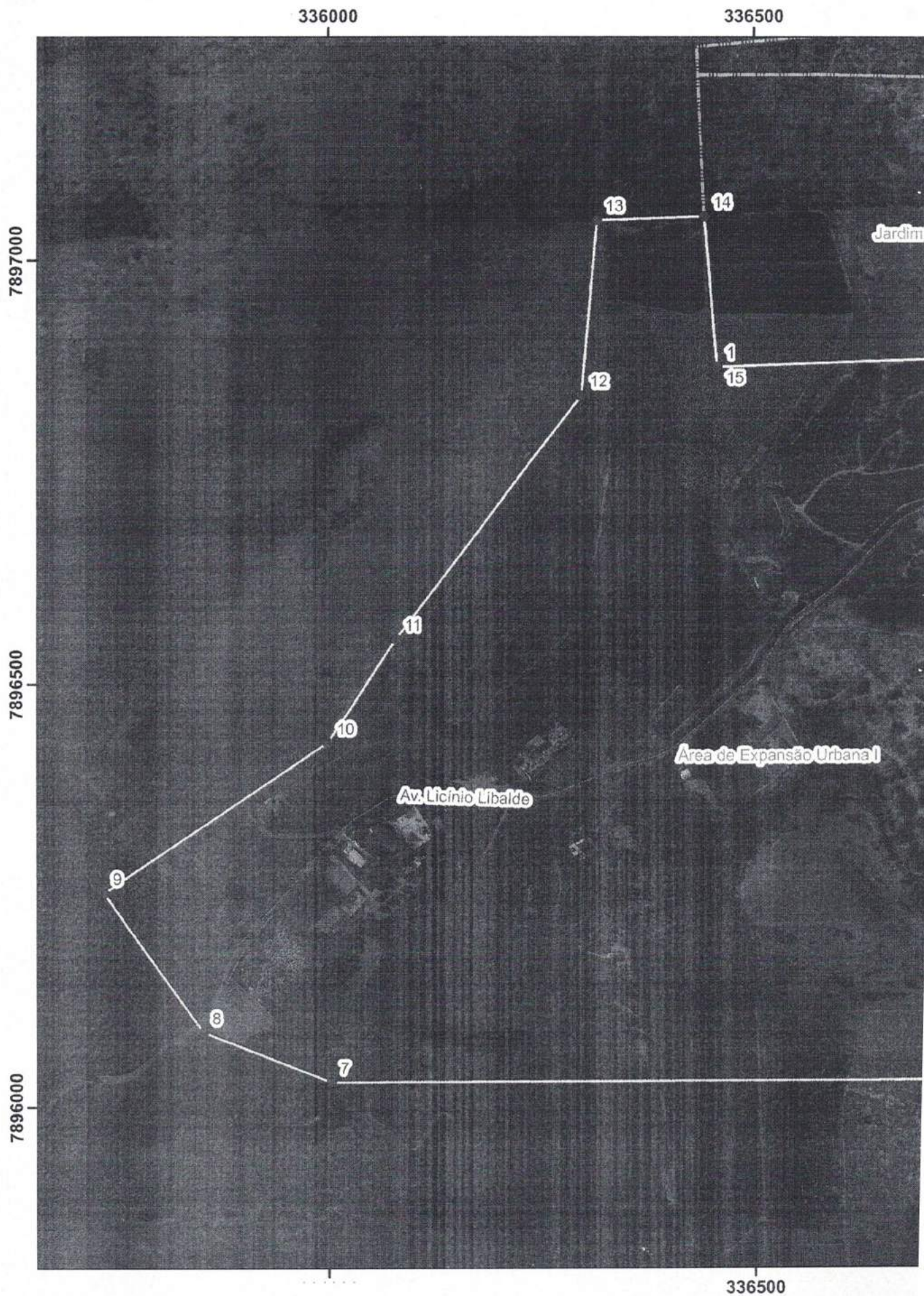
338400



Legenda


Bairro Vila Comboni

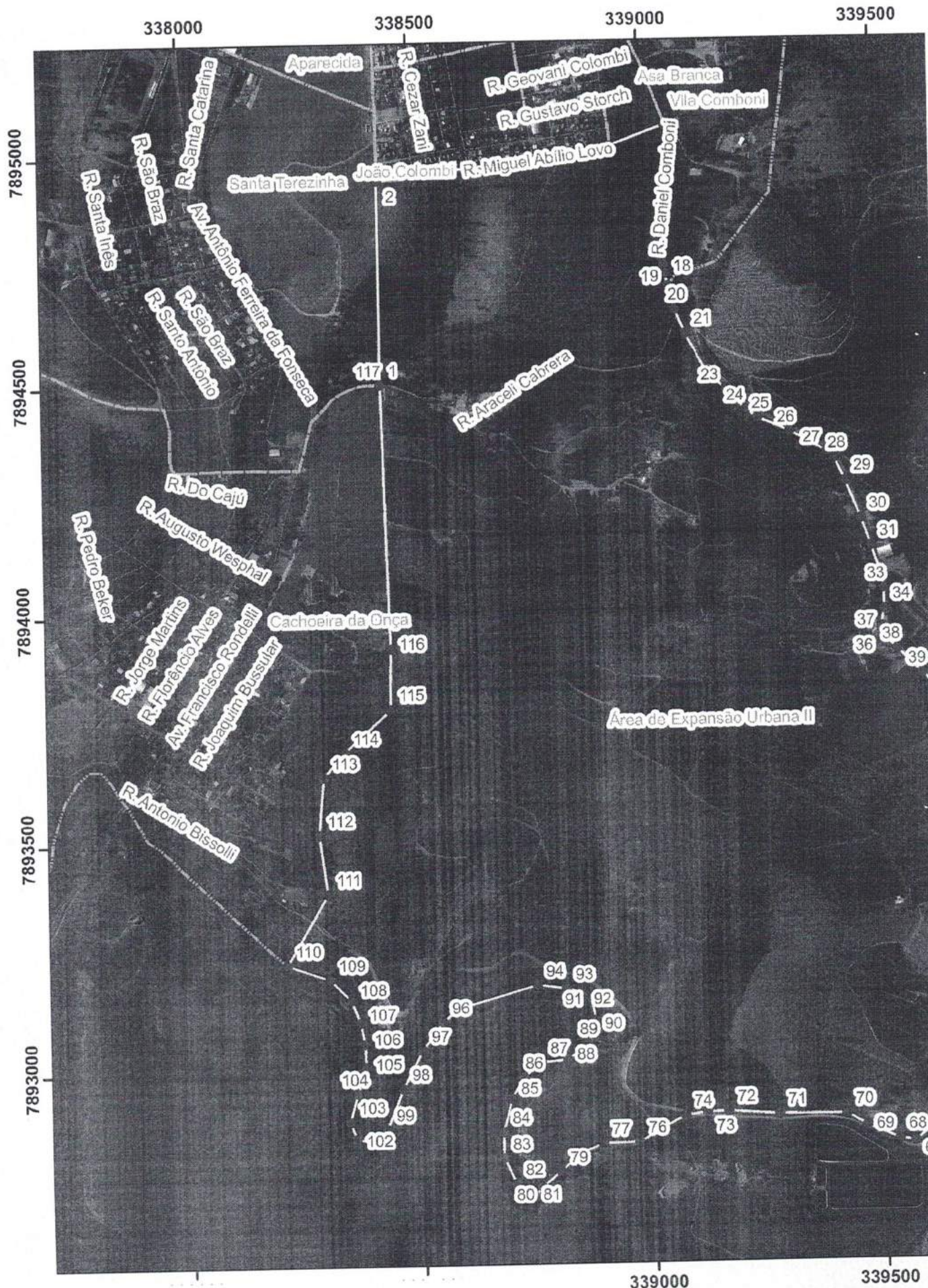
339000



Legenda

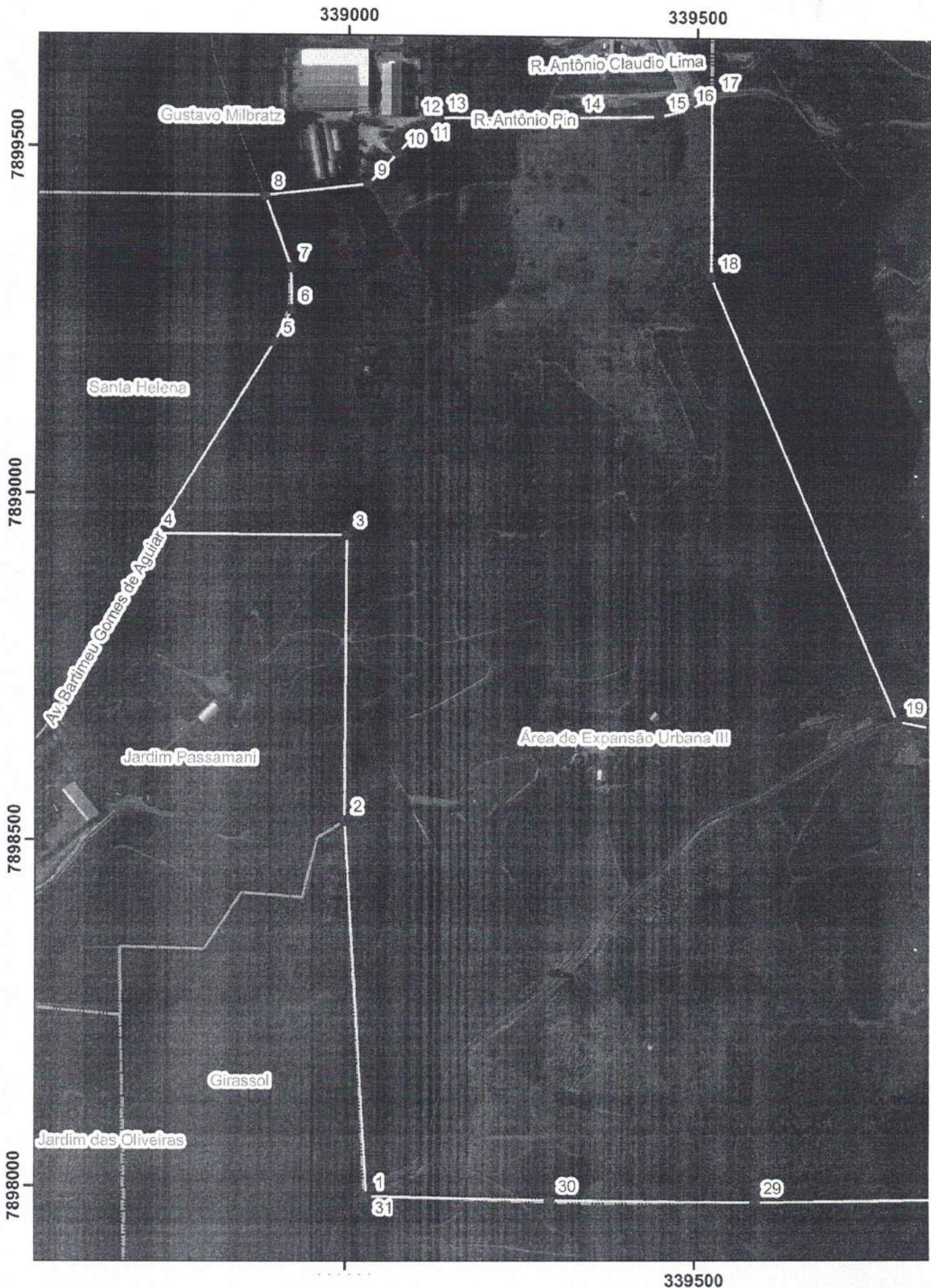
 Área de Expansão Urbana I





Legenda

Área de Expansão Urbana II



Legenda

Área de Expansão Urbana III